

# ПРОЕКТ МЕЖЕВАНИЯ ТЕРРИТОРИИ

кадастрового квартала 59:32:1680001 д. Луговая

Пермского муниципального округа

Пермского края

Том 1

Основная часть

Пермь, 2023

Согласовано			
Разработка			

Подп. И дата	Взам. иев. №

Изм.	Кол.у	Лист	№	Подпись	Дата

29-2023-ПМТ

Инв. №	

Исполнитель		Джирикова М.А.	Проект межевания территории кадастрового квартала 59:32:1680001
Руководитель		Осипов Я.Е.	

Стадия	Лист	Листов
ПМТ	1	69
ППК "Роскадастр" по Пермскому краю		

## СОДЕРЖАНИЕ

№ п/п	Наименование	Лист
1	<b>Том 1</b>	
1.1	Описание предлагаемых проектных решений	3
1.2	Установление публичных сервитутов, обременений	4
1.3	Информация о границах особо охраняемых природных территорий, объектов культурного наследия	4
1.4	Информация о границах лесничеств, участковых лесничеств, лесных кварталов, лесотаксационных выделов или частей лесотаксационных выделов	4
1.5	Перечень земельных участков, в том числе уточняемых и изменяемых	5
1.6	Перечень образуемых земельных участков	20
1.7	Перечень и сведения о площади и виде разрешенного использования образуемых земельных участков, отнесенных к территориям общего пользования	28
	Чертеж межевания территории М1:1000. 1 этап.	29
	Чертеж межевания территории М1:1000. 2 этап.	30
	Приложение к Чертежу межевания территории: Ведомость координат поворотных точек красных линий	31
	<b>Приложения</b>	35
2	<b>Том 2</b>	61
2.1	Основные положения	62
2.2.	Общая характеристика объекта проектирования	64
2.3	Чертеж материалов по обоснованию проекта межевания территории. М1:1000	69

Инв. №	Подп. и дата	Взаим. инв. №

Изм.	Кол.уч	Лист	№	Подпись	Дата	29-2023-ПМТ	Лист 2
------	--------	------	---	---------	------	-------------	-----------

## 1.1 Описание предлагаемых проектных решений

Проект межевания территории разрабатывается в целях определения местоположения границ образуемых и изменяемых земельных участков на основании распоряжения управления архитектуры и градостроительства администрации Пермского муниципального округа Пермского края от 27.03.2023 № СЭД-2023-299-12-12-01Р-33 «О разработке проекта межевания территории кадастрового квартала 59:32:1680001 д. Луговая Юго-Камского сельского поселения Пермского муниципального округа Пермского края».

Проект межевания территории в границах кадастрового квартала 59:32:1680001, расположенного по адресу: Пермский край, Пермский муниципальный округ, д. Луговая разработан в рамках договора субподряда на выполнение работ по разработке проектов межевания территории и проведения комплексных кадастровых работ от 20.04.2023 № 84/2023/ЕП.

Площадь территории проектирования составляет 144549 кв.м. (14.55 га).

С учетом произведенных измерений и результата анализа имеющихся документов об объектах недвижимости, расположенных в кадастровом квартале 59:32:1680001, проектом межевания предусмотрено:

1. Установление красных линий с целью определения границ территорий общего пользования с учетом исправления реестровых ошибок земельных участков, включения всех конструктивных элементов улично-дорожной сети, а также организации мест общего пользования, и образования земельных участков под улично-дорожную сеть. Координаты поворотных точек границ красных линий приведены в Приложении проекта межевания территории.

2. В отношении земельных участков, местоположение границ которых не установлено в соответствии с требованиями земельного законодательства, в том числе в случае, если местоположение границ характерных точек границ земельных участков определено с точностью ниже нормативной (для земельных участков, отнесенных к землям населенных пунктов эта величина составляет – 0,1 м), установить местоположение границ таких земельных участков исходя из

сведений, содержащихся в документах, подтверждающих право на земельные участки, документах, определявших местоположение границ земельных участков при образовании, в соответствии с фактическим положением границ на местности. Данные по уточняемым земельным участкам приведены в Разделе 1.5 «Перечень земельных участков, в том числе уточняемых и изменяемых».

3. В отношении земельных участков, местоположение границ которых установлено в соответствии с требованиями земельного законодательства, исправить реестровые ошибки. Данные по земельным участкам подлежащим исправлению реестровых ошибок приведены в Разделе 1.5 «Перечень земельных участков, в том числе уточняемых и изменяемых».

4. Предусмотреть образование земельных участков. Данные по образуемым земельным участкам приведены в Разделе 1.5 «Перечень образуемых земельных участков».

## **1.2 Установление публичных сервитутов, обременений**

Проектом межевания территории не предусмотрено установление публичных сервитутов на земельных участках.

## **1.3 Информация о границах особо охраняемых природных территорий, объектов культурного наследия**

В пределах территории в кадастровом квартале 59:32:1680001 д. Луговая Пермского муниципального округа Пермского края особо охраняемые природные территории, а так же объекты культурного наследия отсутствуют.

## **1.4 Информация о границах лесничеств, участковых лесничеств, лесных кварталов, лесотаксационных выделов или частей лесотаксационных выделов**

В пределах территории кадастрового квартала 59:32:1680001 д. Луговая Пермского муниципального округа Пермского края границы лесничеств, участковых лесничеств, лесных кварталов, лесотаксационных выделов или частей лесотаксационных выделов отсутствуют.

## 1.5 Перечень земельных участков, в том числе уточняемых и изменяемых

Таблица 1

№ п/п	Номер земельного участка в соответствии с планом фактического использования	Кадастровый номер	Правовое положение	Адрес (описание местоположения)	Вид разрешенного использования по документу	Площадь по документу, кв.м	Площадь по проекту, кв.м.	Проектные решения для ПМТ
1 этап межевания								
1	19	59:32:1680001:1	Собственность	Пермский край, р-н Пермский, с/п Юго-Камское, д. Луговая, дом 25, Квартира 1	Для ведения личного подсобного хозяйства	1000	1055	Уточнение местоположения границ и площади земельного участка. В результате уточнения границ площадь земельного участка увеличивается на 55 кв.м. (в пределах 10%). Уточнение границ и площади земельного участка возможно при условии внесения изменений в границу "населенного пункта д. Луговая, в границу территориальной зоны Ж-1.
2	53	59:32:1680001:107	Собственность	Пермский край, район Пермский, Юго-Камское с/п, д Луговая, д 31, кв 1	Для ведения личного подсобного хозяйства	1500	1650	Уточнение местоположения границ и площади земельного участка. В результате уточнения границ площадь земельного участка увеличивается на 150 кв.м. (в пределах 10%).
3	39	59:32:1680001:110	Собственность	Пермский край, Пермский район, Юго-Камское с/п, д. Луговая	для ведения личного подсобного хозяйства	1674	1674	Изменение границ не предусмотрено. Площадь земельного участка соответствует сведениям в ЕГРН.
4	38	59:32:1680001:111	Собственность	Пермский край, Пермский район, Юго-Камское с/п, д. Луговая	для ведения личного подсобного хозяйства	1674	1674	Исправление реестровой ошибки в местоположении границ земельного участка. В результате исправления

№ п/п	Номер земельного участка в соответствии с планом фактического использования	Кадастровый номер	Правовое положение	Адрес (описание местоположения)	Вид разрешенного использования по документу	Площадь по документу, кв.м	Площадь по проекту, кв.м.	Проектные решения для ПМТ
1 этап межевания								
								реестровой ошибки площадь земельного участка соответствует сведениям в ЕГРН.
5	20	59:32:1680001:113	Общая долевая собственность	Пермский край, Пермский район, Юго-Камское сельское поселение, деревня Луговая, дом 25, квартира 2	для ведения личного подсобного хозяйства	646	648	Исправление реестровой ошибки в местоположении границ земельного участка. В результате исправления реестровой ошибки площадь земельного участка увеличилась на 2 кв.м (в пределах 10%).
6	4	59:32:1680001:114	Общая долевая собственность	Пермский край, район Пермский, с/п Юго-Камское, д Луговая, д 7, кв 1	Для ведения личного подсобного хозяйства	500	800	Уточнение местоположения границ и площади земельного участка. В результате уточнения границ площадь земельного участка увеличивается на 300 кв.м. (в пределах минимального размера земельного участка). Уточнение границ и площади земельного участка возможно при условии внесения изменений в границу территориальной зоны Ж-1.
7	40	59:32:1680001:131	Собственность	Пермский край, Пермский район, Юго-камское с/п, д. Луговая, д. 6	для ведения личного подсобного хозяйства	1500	1650	Уточнение местоположения границ и площади земельного участка. В результате уточнения границ площадь земельного участка увеличивается на 150 кв.м. (в пределах 10%).

№ п/п	Номер земельного участка в соответствии с планом фактического использования	Кадастровый номер	Правовое положение	Адрес (описание местоположения)	Вид разрешенного использования по документу	Площадь по документу, кв.м	Площадь по проекту, кв.м.	Проектные решения для ПМТ
1 этап межевания								
8	44	59:32:1680001:133	Собственность	Пермский край, Пермский район, Юго-Камское с/п, д. Луговая, д. 2	для ведения личного подсобного хозяйства	2000	2141	Исправление реестровой ошибки в местоположении границ земельного участка. В результате исправления реестровой ошибки площадь земельного участка увеличилась на 141 кв.м (в пределах 10%). В последующем проектом межевания территории предусмотрено образование земельного участка путем перераспределения 59:32:1680001:133 и земель, находящихся в государственной или муниципальной собственности (условный номер :ЗУ31). Уточнение границ и площади земельного участка возможно при условии внесения изменений в границу территориальной зоны Ж-1.
9	6	59:32:1680001:15	Общая долевая собственность	Пермский край, р-н Пермский, с/п Юго-Камское, д. Луговая	Для личного подсобного хозяйства	1994	2126	Уточнение местоположения границ и площади земельного участка. В результате уточнения границ площадь земельного участка увеличивается на 7 кв.м. (в пределах 10%). Уточнение границ и площади земельного участка возможно при условии внесения изменений в границу территориальной зоны Ж-1.

№ п/п	Номер земельного участка в соответствии с планом фактического использования	Кадастровый номер	Правовое положение	Адрес (описание местоположения)	Вид разрешенного использования по документу	Площадь по документу, кв.м	Площадь по проекту, кв.м.	Проектные решения для ПМТ
1 этап межевания								
10	2	59:32:1680001:17	Собственность	Пермский край, р-н Пермский, с/п Юго-Камское, д. Луговая, дом 3	для личного подсобного хозяйства	1500	1800	Исправление реестровой ошибки в местоположении границ земельного участка. В результате исправления реестровой ошибки площадь земельного участка увеличилась на 300кв.м ( на предельный минимальный размер земельного участка). В последующем проектом межевания территории предусмотрено образование земельного участка путем перераспределения 59:32:1680001:17 и земель, находящихся в государственной или муниципальной собственности (условный номер :ЗУ20).
11	10	59:32:1680001:19	Собственность	Пермский край, р-н Пермский, с/п Юго-Камское, д. Луговая, дом 11	для личного подсобного хозяйства	2412	2653	Исправление реестровой ошибки в местоположении границ земельного участка. В результате исправления реестровой ошибки площадь земельного участка увеличилась на 241 кв.м (в пределах 10%). В последующем проектом межевания территории предусмотрено образование земельного участка путем перераспределения 59:32:1680001:19 и земель,



№ п/п	Номер земельного участка в соответствии с планом фактического использования	Кадастровый номер	Правовое положение	Адрес (описание местоположения)	Вид разрешенного использования по документу	Площадь по документу, кв.м	Площадь по проекту, кв.м.	Проектные решения для ПМТ
1 этап межевания								
								находящихся в государственной или муниципальной собственности (условный номер :ЗУ21). Уточнение границ и площади земельного участка возможно при условии внесения изменений в границу территориальной зоны Ж-1.
12	33	59:32:1680001:20	Собственность	Пермский край, р-н Пермский, с/п Юго-Камское, д. Луговая, дом 20	Для ведения личного подсобного хозяйства	3433	3435	Исправление реестровой ошибки в местоположении границ земельного участка. В результате исправления реестровой ошибки площадь земельного участка увеличилась на 2 кв.м (в пределах 10%).
13	17	59:32:1680001:247	Собственность	Российская Федерация, Пермский край, м.р-н Пермский, с.п. Юго-Камское, д Луговая (Юго-Камское с/п), з/у 21б	ведение личного подсобного хозяйства	1990	2088	Исправление реестровой ошибки в местоположении границ земельного участка с учетом береговой полосы реки Пизья. В результате исправления реестровой ошибки площадь земельного участка увеличилась на 98 кв.м (в пределах 10%).
14	16	59:32:1680001:248	Собственность	Российская Федерация, Пермский край, м.р-н Пермский, с.п. Юго-Камское, д Луговая (Юго-Камское с/п), з/у 21а	для ведения личного подсобного хозяйства (приусадебный земельный участок)	1295	1295	Изменение границ не предусмотрено. Площадь земельного участка соответствует сведениям в ЕГРН. В последующем проектом межевания территории предусмотрено образование земельного участка путем перераспределения

№ п/п	Номер земельного участка в соответствии с планом фактического использования	Кадастровый номер	Правовое положение	Адрес (описание местоположения)	Вид разрешенного использования по документу	Площадь по документу, кв.м	Площадь по проекту, кв.м.	Проектные решения для ПМТ
1 этап межевания								
								59:32:1680001:248 и земель, находящихся в государственной или муниципальной собственности (условный номер :ЗУ24).
15	50	59:32:1680001:47	Собственность	Пермский край, р-н Пермский, с/п Юго-Камское, д. Луговая, дом 33, квартира 2	Для ведения личного подсобного хозяйства	2098	2174	Исправление реестровой ошибки в местоположении границ земельного участка. В результате исправления реестровой ошибки площадь земельного участка увеличилась на 76 кв.м (в пределах 10%). Уточнение границ и площади земельного участка возможно при условии внесения изменений в границу территориальной зоны Ж-1.
16	9	59:32:1680001:51	Собственность	Пермский край, Пермский район, Юго-Камское с/п, д. Луговая, д. 9	Для личного подсобного хозяйства	2332	2530	Уточнение местоположения границ и площади земельного участка. В результате уточнения границ площадь земельного участка увеличивается на 198 кв.м. (в пределах 10%). Уточнение границ и площади земельного участка возможно при условии внесения изменений в границу территориальной зоны Ж-1.
17	3	59:32:1680001:53	Не зарегистрировано	Пермский край, р-н Пермский, с/пос. Рождественское, д. Луговая	Для ведения личного подсобного хозяйства	1785	1829	Уточнение местоположения границ и площади земельного участка. В результате уточнения границ площадь земельного участка

№ п/п	Номер земельного участка в соответствии с планом фактического использования	Кадастровый номер	Правовое положение	Адрес (описание местоположения)	Вид разрешенного использования по документу	Площадь по документу, кв.м	Площадь по проекту, кв.м.	Проектные решения для ПМТ
1 этап межевания								
								участка увеличивается на 44 кв.м. (в пределах 10%).
18	42	59:32:1680001:54	Собственность	Пермский край, р-н Пермский, Юго-Камское с/п, д. Луговая, д.4	Для личного подсобного хозяйства	1712	1883	Уточнение местоположения границ и площади земельного участка. В результате уточнения границ площадь земельного участка увеличивается на 171 кв.м. (в пределах 10%).
19	30	59:32:1680001:55	Собственность	Пермский край, Пермский район, Юго-Камское с/п, д. Луговая, дом 24	Для личного подсобного хозяйства	2993	2993	Исправление реестровой ошибки в местоположении границ земельного участка. В результате исправления реестровой ошибки площадь земельного участка соответствует сведениям в ЕГРН. Уточнение границ и площади земельного участка возможно при условии внесения изменений в границу территориальной зоны Ж-1. В последующем проекте межевания территории предусмотрено образование земельного участка путем перераспределения 59:32:1680001:55 и земель, находящихся в государственной или муниципальной собственности (условный номер :ЗУ28).

№ п/п	Номер земельного участка в соответствии с планом фактического использования	Кадастровый номер	Правовое положение	Адрес (описание местоположения)	Вид разрешенного использования по документу	Площадь по документу, кв.м	Площадь по проекту, кв.м.	Проектные решения для ПМТ
1 этап межевания								
21	-	59:32:1680001:57	Не зарегистрировано	Пермский край, р-н Пермский, д. Луговая	Для личного подсобного хозяйства	2000	2000	Не расположен в границах населенного пункта д. Луговая, в кадастровом квартале 59:32:4430001.
22	13	59:32:1680001:58	Собственность	Пермский край, р-н Пермский, с/пос. Рождественское, д. Луговая, дом 17	для индивидуального строительства жилого дома	2810	2810	Изменение границ не предусмотрено. В последующем проектом межевания территории предусмотрено образование земельного участка путем перераспределения 59:32:1680001:58 и земель, находящихся в государственной или муниципальной собственности (условный номер :ЗУ22).
23	32	59:32:1680001:59	Собственность	Пермский край, р-н Пермский, с/п Юго-Камское, д. Луговая, дом 22	Для садоводства	1034	1088	Исправление реестровой ошибки в местоположении границ земельного участка. В результате исправления реестровой ошибки площадь земельного участка увеличилась на 54 кв.м (в пределах 10%). Уточнение границ и площади земельного участка возможно при условии внесения изменений в границу территориальной зоны Ж-1.
24	31	59:32:1680001:60	Собственность	Пермский край, р-н Пермский, с/п Юго-Камское, д. Луговая	Для садоводства	2000	2010	Исправление реестровой ошибки в местоположении границ земельного участка. В результате исправления реестровой ошибки площадь

№ п/п	Номер земельного участка в соответствии с планом фактического использования	Кадастровый номер	Правовое положение	Адрес (описание местоположения)	Вид разрешенного использования по документу	Площадь по документу, кв.м	Площадь по проекту, кв.м.	Проектные решения для ПМТ
1 этап межевания								
								земельного участка увеличилась на 10 кв.м (в пределах 10%). В последующем проектом межевания территории предусмотрено образование земельного участка путем перераспределения 59:32:1680001:60 и земель, находящихся в государственной или муниципальной собственности (условный номер :ЗУ28).
25	24	59:32:1680001:61	Собственность	Пермский край, р-н Пермский, Юго-Камское с/п, д. Луговая, д. 32	Личное подсобное хозяйство	2500	2535	Уточнение местоположения границ и площади земельного участка. В результате уточнения границ площадь земельного участка увеличивается на 35 кв.м. (в пределах 10%). Уточнение границ и площади земельного участка возможно при условии внесения изменений в границу территориальной зоны Ж-1.
26	1	59:32:1680001:62	Собственность	Пермский край, р-н Пермский, с/п Юго-Камское, д. Луговая, 1	Ведение личного подсобного хозяйства	1533	1533	Изменение границ не предусмотрено. Площадь земельного участка соответствует сведениям в ЕГРН.

№ п/п	Номер земельного участка в соответствии с планом фактического использования	Кадастровый номер	Правовое положение	Адрес (описание местоположения)	Вид разрешенного использования по документу	Площадь по документу, кв.м	Площадь по проекту, кв.м.	Проектные решения для ПМТ
1 этап межевания								
27	14	59:32:1680001:63	Собственность	Пермский край, р-н Пермский, с/пос. Рождественское, д. Луговая, 19	Для ведения личного подсобного хозяйства	2591	2591	Исправление реестровой ошибки в местоположении границ земельного участка. В результате исправления реестровой ошибки площадь земельного участка соответствует сведениям в ЕГРН. .В последующем проектом межевания территории предусмотрено образование земельного участка путем перераспределения 59:32:1680001:63 и земель, находящихся в государственной или муниципальной собственности (условный номер :ЗУ23).
28	15	59:32:1680001:64	Собственность	Пермский край, р-н Пермский, с/п Юго-Камское, д. Луговая, дом 21	для ведения личного подсобного хозяйства	3098	3098	Исправление реестровой ошибки в местоположении границ земельного участка. В результате исправления реестровой ошибки площадь земельного участка соответствует сведениям в ЕГРН.
30	26	59:32:1680001:66	Общая долевая собственность	Пермский край, р-н Пермский, с/п Юго-Камское, д. Луговая, дом 28	Для личного подсобного хозяйства	1500	1800	Уточнение местоположения границ и площади земельного участка. В результате уточнения границ площадь земельного участка увеличивается на 300 кв.м. (в пределах минимального размера земельного участка).В

№ п/п	Номер земельного участка в соответствии с планом фактического использования	Кадастровый номер	Правовое положение	Адрес (описание местоположения)	Вид разрешенного использования по документу	Площадь по документу, кв.м	Площадь по проекту, кв.м.	Проектные решения для ПМТ
1 этап межевания								
								последующем проектом межевания территории предусмотрено образование земельного участка путем перераспределения 59:32:1680001:66 и земель, находящихся в государственной или муниципальной собственности (условный номер :ЗУ25). Уточнение границ и площади земельного участка возможно при условии внесения изменений в границу территориальной зоны Ж-1.
31	34	59:32:1680001:67	Собственность	Пермский край, р-н Пермский, д. Луговая	Личное подсобное хозяйство	3000	3300	Уточнение местоположения границ и площади земельного участка. В результате уточнения границ площадь земельного участка увеличивается на 300 кв.м. (в пределах 10%). Уточнение границ и площади земельного участка возможно при условии внесения изменений в границу территориальной зоны Ж-1.
32	25	59:32:1680001:68	Собственность	Российская Федерация, Пермский край, м.р-н Пермский, с.п. Юго-Камское, д. Луговая, з/у 30	Личное подсобное хозяйство	2500	2699	Уточнение местоположения границ и площади земельного участка. В результате уточнения границ площадь земельного участка увеличивается на 199 кв.м. (в пределах 10%). В последующем проектом

№ п/п	Номер земельного участка в соответствии с планом фактического использования	Кадастровый номер	Правовое положение	Адрес (описание местоположения)	Вид разрешенного использования по документу	Площадь по документу, кв.м	Площадь по проекту, кв.м.	Проектные решения для ПМТ
1 этап межевания								
								межевания территории предусмотрено образование земельного участка путем перераспределения 59:32:1680001:68 и земель, находящихся в государственной или муниципальной собственности (условный номер :ЗУ32). Уточнение границ и площади земельного участка возможно при условии внесения изменений в границу территориальной зоны Ж-1.
35	29	59:32:1680001:71	Собственность	Пермский край, р-н Пермский, с/п Рождественткое, д. Луговая	для развития личного подсобного хозяйства	2300	2530	Уточнение местоположения границ и площади земельного участка. В результате уточнения границ площадь земельного участка увеличивается на 230 кв.м. (в пределах 10%).В последующем проектом межевания территории предусмотрено образование земельного участка путем перераспределения 59:32:1680001:71 и земель, находящихся в государственной или муниципальной собственности (условный номер :ЗУ26). Уточнение границ и площади земельного участка возможно при условии внесения изменений в границу



№ п/п	Номер земельного участка в соответствии с планом фактического использования	Кадастровый номер	Правовое положение	Адрес (описание местоположения)	Вид разрешенного использования по документу	Площадь по документу, кв.м	Площадь по проекту, кв.м.	Проектные решения для ПМТ
1 этап межевания								
								территориальной зоны Ж-1.
36	11	59:32:1680001:72	Общая долевая собственность	Пермский край, р-н Пермский, Юго-Камское с/п, д. Луговая, д. 13	Для личного подсобного хозяйства	2200	2418	Уточнение местоположения границ и площади земельного участка. В результате уточнения границ площадь земельного участка увеличивается на 218 кв.м. (в пределах 10%). Уточнение границ и площади земельного участка возможно при условии внесения изменений в границу территориальной зоны Ж-1.
38	36	59:32:1680001:75	Собственность	Пермский край, Пермский район, с/п Юго-Камское, д. Луговая, дом 14, квартира 1	Для ведения личного подсобного хозяйства	3300	3300	Изменение границ не предусмотрено. Площадь земельного участка соответствует сведениям в ЕГРН. В последующем проектом межевания территории предусмотрено образование земельного участка путем перераспределения 59:32:1680001:75 и земель, находящихся в государственной или муниципальной собственности (условный номер :ЗУ30). Уточнение границ и площади земельного участка возможно при условии внесения изменений в границу территориальной зоны Ж-1.

№ п/п	Номер земельного участка в соответствии с планом фактического использования	Кадастровый номер	Правовое положение	Адрес (описание местоположения)	Вид разрешенного использования по документу	Площадь по документу, кв.м	Площадь по проекту, кв.м.	Проектные решения для ПМТ
1 этап межевания								
39	52	59:32:1680001:76	Собственность	Пермский край, р-н Пермский, с/п Юго-Камское, д. Луговая, дом 31, Квартира 2	Для ведения личного подсобного хозяйства	1500	1717	Уточнение местоположения границ и площади земельного участка. В результате уточнения границ площадь земельного участка увеличивается на 217 кв.м. (в пределах минимального размера земельного участка). Уточнение границ и площади земельного участка возможно при условии внесения изменений в границу территориальной зоны Ж-1.
40	21	59:32:1680001:77	Общая долевая собственность	Пермский край, р-н Пермский, с/п Юго-Камское, д. Луговая, дом 27, квартира 1	Для ведения личного подсобного хозяйства	1000	1031	Уточнение местоположения границ и площади земельного участка. В результате уточнения границ площадь земельного участка увеличивается на 31 кв.м. (в пределах 10%). Уточнение границ и площади земельного участка возможно при условии внесения изменений в границу территориальной зоны Ж-1.
	7	59:32:1680001:78	Собственность	Пермский край, р-н Пермский, с/п Юго-Камское, д. Луговая, д. 7А	Для ведения личного подсобного хозяйства	1325	1430	Исправление реестровой ошибки в местоположении границ земельного участка. В результате исправления реестровой ошибки площадь земельного участка увеличилась на 105 кв.м (в пределах 10%). Уточнение границ и площади земельного участка возможно

№ п/п	Номер земельного участка в соответствии с планом фактического использования	Кадастровый номер	Правовое положение	Адрес (описание местоположения)	Вид разрешенного использования по документу	Площадь по документу, кв.м	Площадь по проекту, кв.м.	Проектные решения для ПМТ
1 этап межевания								
								при условии внесения изменений в границу территориальной зоны Ж-1.
	18	59:32:1680001:79	Собственность	Пермский край, р-н Пермский, с/п Юго-Камское, д. Луговая, д. 23	Для ведения личного подсобного хозяйства	1500	1453	Уточнение местоположения границ и площади земельного участка. В результате уточнения границ площадь земельного участка уменьшается на 47 кв.м. (в пределах 10%).
	35	59:32:1680001:80	Собственность	Пермский край, Пермский район, с/п Юго-Камское, д. Луговая, д. 14, кв. 2	Для ведения личного подсобного хозяйства	3023	3063	Исправление реестровой ошибки в местоположении границ земельного участка. В результате исправления реестровой ошибки площадь земельного участка увеличилась на 40 кв.м (в пределах 10%). В последующем проектом межевания территории предусмотрено образование земельного участка путем перераспределения 59:32:1680001:80 и земель, находящихся в государственной или муниципальной собственности (условный номер :ЗУ29).
	45	59:32:1610001:531	Собственность	Пермский край, Пермский район, д. Луговая, д.2а	ведение личного подсобного хозяйства	1332	1332	Изменение границ не предусмотрено. Площадь земельного участка соответствует сведениям в ЕГРН.

## 1.6 Перечень образуемых земельных участков

Таблица 2

№ п/п	Номер земельного участка в соответствии с чертежом	Кадастровый номер	Адрес (описание местоположения)	Вид разрешенного использования	Площадь по проекту, кв.м.	Проектные решения для ПМТ	Этап межования
1	57	:ЗУ1	Российская Федерация, Пермский край, м.р-н Пермский, с.п. Юго-Камское, д. Луговая	Улично-дорожная сеть (код 12.0.1)	31737	Образование земельного участка из земель, находящихся в государственной или муниципальной собственности.	1
2	22	:ЗУ2	Российская Федерация, Пермский край, м.р-н Пермский, с.п. Юго-Камское, д. Луговая	Блокированная жилая застройка (код 2.3)	1293	Образование земельного участка из земель, находящихся в государственной или муниципальной собственности. Доступ к земельному участку осуществляется через образуемый :ЗУ1 с видом разрешенного использования «Улично-дорожная сеть» (код 12.0.1). Образование земельного участка возможно после внесения изменений в границу территориальной зоны Ж-1	1
3	23	:ЗУ3	Российская Федерация, Пермский край, м.р-н Пермский, с.п. Юго-Камское, д. Луговая	Для ведения личного подсобного хозяйства (приусадебный земельный участок) (код 2.2)	1348	Образование земельного участка из земель, находящихся в государственной или муниципальной собственности. Доступ к земельному участку осуществляется через образуемый :ЗУ1 с видом разрешенного использования «Улично-дорожная сеть» (код 12.0.1). Образование земельного участка возможно после внесения изменений в границу территориальной зоны Ж-1	1

№ п/п	Номер земельного участка в соответствии с чертежом	Кадастровый номер	Адрес (описание местоположения)	Вид разрешенного использования	Площадь по проекту, кв.м.	Проектные решения для ПМТ	Этап межевания
4	27	:ЗУ4	Российская Федерация, Пермский край, м.р-н Пермский, с.п. Юго-Камское, д. Луговая	Ведение огородничества (код 13.1)	1404	Образование земельного участка из земель, находящихся в государственной или муниципальной собственности. Доступ к земельному участку осуществляется через образуемый :ЗУ1 с видом разрешенного использования «Улично-дорожная сеть» (код 12.0.1).	1
5	28	:ЗУ5	Российская Федерация, Пермский край, м.р-н Пермский, с.п. Юго-Камское, д. Луговая	Ведение огородничества (код 13.1)	912	Образование земельного участка из земель, находящихся в государственной или муниципальной собственности. Доступ к земельному участку осуществляется через образуемый :ЗУ1 с видом разрешенного использования «Улично-дорожная сеть» (код 12.0.1). Образование земельного участка возможно после внесения изменений в границу территориальной зоны Ж-1	1
6	56	:ЗУ6	Российская Федерация, Пермский край, м.р-н Пермский, с.п. Юго-Камское, д. Луговая	Для ведения личного подсобного хозяйства (приусадебный земельный участок) (код 2.2)	1901	Образование земельного участка из земель, находящихся в государственной или муниципальной собственности. Доступ к земельному участку осуществляется через образуемый :ЗУ1 с видом разрешенного использования «Улично-дорожная сеть» (код 12.0.1). Образование земельного участка возможно после внесения изменений в границу территориальной зоны Ж-1	1
7	55	:ЗУ7	Российская Федерация, Пермский край, м.р-н Пермский, с.п. Юго-Камское, д. Луговая	Для ведения личного подсобного хозяйства (приусадебный земельный участок) (код 2.2)	1949	Образование земельного участка из земель, находящихся в государственной или муниципальной собственности. Доступ к земельному участку осуществляется через образуемый :ЗУ1 с видом разрешенного использования «Улично-дорожная сеть» (код 12.0.1).	1

№ п/п	Номер земельного участка в соответствии с чертежом	Кадастровый номер	Адрес (описание местоположения)	Вид разрешенного использования	Площадь по проекту, кв.м.	Проектные решения для ПМТ	Этап межвания
8	54	:ЗУ8	Российская Федерация, Пермский край, м.р-н Пермский, с.п. Юго-Камское, д. Луговая	Ведение огородничества (код 13.1)	617	Образование земельного участка из земель, находящихся в государственной или муниципальной собственности. Доступ к земельному участку осуществляется через образуемый :ЗУ1 с видом разрешенного использования «Улично-дорожная сеть» (код 12.0.1).	1
9	51	:ЗУ9	Российская Федерация, Пермский край, м.р-н Пермский, с.п. Юго-Камское, д. Луговая	Блокированная жилая застройка (код 2.3)	1565	Образование земельного участка из земель, находящихся в государственной или муниципальной собственности. Доступ к земельному участку осуществляется через образуемый :ЗУ1 с видом разрешенного использования «Улично-дорожная сеть» (код 12.0.1). Образование земельного участка возможно после внесения изменений в границу территориальной зоны Ж-1	1
10	49	:ЗУ10	Российская Федерация, Пермский край, м.р-н Пермский, с.п. Юго-Камское, д. Луговая	Для ведения личного подсобного хозяйства (приусадебный земельный участок) (код 2.2)	1412	Образование земельного участка из земель, находящихся в государственной или муниципальной собственности. Доступ к земельному участку осуществляется через образуемый :ЗУ1 с видом разрешенного использования «Улично-дорожная сеть» (код 12.0.1).	1
11	48	:ЗУ11	Российская Федерация, Пермский край, м.р-н Пермский, с.п. Юго-Камское, д. Луговая	Для ведения личного подсобного хозяйства (приусадебный земельный участок) (код 2.2)	1407	Образование земельного участка из земель, находящихся в государственной или муниципальной собственности. Доступ к земельному участку осуществляется через образуемый :ЗУ1 с видом разрешенного использования «Улично-дорожная сеть» (код 12.0.1).	1

№ п/п	Номер земельного участка в соответствии с чертежом	Кадастровый номер	Адрес (описание местоположения)	Вид разрешенного использования	Площадь по проекту, кв.м.	Проектные решения для ПМТ	Этап межвания
12	47	:ЗУ12	Российская Федерация, Пермский край, м.р-н Пермский, с.п. Юго-Камское, д. Луговая	Для ведения личного подсобного хозяйства (приусадебный земельный участок) (код 2.2)	1367	Образование земельного участка из земель, находящихся в государственной или муниципальной собственности. Доступ к земельному участку осуществляется через образуемый :ЗУ1 с видом разрешенного использования «Улично-дорожная сеть» (код 12.0.1).	1
13	46	:ЗУ13	Российская Федерация, Пермский край, м.р-н Пермский, с.п. Юго-Камское, д. Луговая	Для ведения личного подсобного хозяйства (приусадебный земельный участок) (код 2.2)	1328	Образование земельного участка из земель, находящихся в государственной или муниципальной собственности. Доступ к земельному участку осуществляется через образуемый :ЗУ1 с видом разрешенного использования «Улично-дорожная сеть» (код 12.0.1).	1
14	37	:ЗУ14	Российская Федерация, Пермский край, м.р-н Пермский, с.п. Юго-Камское, д. Луговая	Для ведения личного подсобного хозяйства (приусадебный земельный участок) (код 2.2)	3622	Образование земельного участка из земель, находящихся в государственной или муниципальной собственности. Доступ к земельному участку осуществляется через образуемый :ЗУ1 с видом разрешенного использования «Улично-дорожная сеть» (код 12.0.1). Образование земельного участка возможно после внесения изменений в границу территориальной зоны Ж-1	1
15	41	:ЗУ15	Российская Федерация, Пермский край, м.р-н Пермский, с.п. Юго-Камское, д. Луговая	Ведение огородничества (код 13.1)	1705	Образование земельного участка из земель, находящихся в государственной или муниципальной собственности. Доступ к земельному участку осуществляется через земли общего пользования.	1

№ п/п	Номер земельного участка в соответствии с чертежом	Кадастровый номер	Адрес (описание местоположения)	Вид разрешенного использования	Площадь по проекту, кв.м.	Проектные решения для ПМТ	Этап межвания
16	43	:ЗУ16	Российская Федерация, Пермский край, м.р-н Пермский, с.п. Юго-Камское, д. Луговая	Ведение огородничества (код 13.1)	1707	Образование земельного участка из земель, находящихся в государственной или муниципальной собственности. Доступ к земельному участку осуществляется через земли общего пользования.	1
17	5	:ЗУ17	Российская Федерация, Пермский край, м.р-н Пермский, с.п. Юго-Камское, д. Луговая	Ведение огородничества (код 13.1)	656	Образование земельного участка из земель, находящихся в государственной или муниципальной собственности. Доступ к земельному участку осуществляется через земли общего пользования.	1
18	8	:ЗУ18	Российская Федерация, Пермский край, м.р-н Пермский, с.п. Юго-Камское, д. Луговая	Ведение огородничества (код 13.1)	621	Образование земельного участка из земель, находящихся в государственной или муниципальной собственности. Доступ к земельному участку осуществляется через земли общего пользования.	1
19	12	:ЗУ19	Российская Федерация, Пермский край, м.р-н Пермский, с.п. Юго-Камское, д. Луговая	Для ведения личного подсобного хозяйства (приусадебный земельный участок) (код 2.2)	2482	Образование земельного участка из земель, находящихся в государственной или муниципальной собственности. Доступ к земельному участку осуществляется через образуемый :ЗУ1 с видом разрешенного использования «Улично-дорожная сеть» (код 12.0.1).	1
20	1	:ЗУ20	Российская Федерация, Пермский край, м.р-н Пермский, с.п. Юго-Камское, д. Луговая	Для ведения личного подсобного хозяйства (приусадебный земельный участок) (код 2.2)	2227	Образование земельного участка путем перераспределения 59:32:1680001:17 и земель, находящихся в государственной или муниципальной собственности, площадью 427 кв.м. Доступ к земельному участку осуществляется через образуемый :ЗУ1 с видом разрешенного использования «Улично-дорожная сеть» (код 12.0.1).	2



№ п/п	Номер земельного участка в соответствии с чертежом	Кадастровый номер	Адрес (описание местоположения)	Вид разрешенного использования	Площадь по проекту, кв.м.	Проектные решения для ПМТ	Этап межсезония
21	10	:ЗУ21	Российская Федерация, Пермский край, м.р-н Пермский, с.п. Юго-Камское, д. Луговая	Для ведения личного подсобного хозяйства (приусадебный земельный участок) (код 2.2)	3232	Образование земельного участка путем перераспределения 59:32:1680001:19 и земель, находящихся в государственной или муниципальной собственности, площадью 579 кв.м. Доступ к земельному участку осуществляется через образуемый :ЗУ1 с видом разрешенного использования «Улично-дорожная сеть» (код 12.0.1). Образование земельного участка возможно после внесения изменений в границу территориальной зоны Ж-1.	2
22	13	:ЗУ22	Российская Федерация, Пермский край, м.р-н Пермский, с.п. Юго-Камское, д. Луговая	Для индивидуального жилищного строительства (код 2.1)	3823	Образование земельного участка путем перераспределения 59:32:1680001:58 и земель, находящихся в государственной или муниципальной собственности, площадью 1013 кв.м. Доступ к земельному участку осуществляется через образуемый :ЗУ1 с видом разрешенного использования «Улично-дорожная сеть» (код 12.0.1).	1
23	14	:ЗУ23	Российская Федерация, Пермский край, м.р-н Пермский, с.п. Юго-Камское, д. Луговая	Для ведения личного подсобного хозяйства (приусадебный земельный участок) (код 2.2)	2696	Образование земельного участка путем перераспределения 59:32:1680001:63 и земель, находящихся в государственной или муниципальной собственности, площадью 105 кв.м. Доступ к земельному участку осуществляется через образуемый :ЗУ1 с видом разрешенного использования «Улично-дорожная сеть» (код 12.0.1).	2
24	16	:ЗУ24	Российская Федерация, Пермский край, м.р-н Пермский, с.п. Юго-Камское, д. Луговая	Для ведения личного подсобного хозяйства (приусадебный земельный участок) (код 2.2)	1534	Образование земельного участка путем перераспределения 59:32:1680001:248 и земель, находящихся в государственной или муниципальной собственности, площадью 239 кв.м. Доступ к земельному участку осуществляется через образуемый :ЗУ1 с видом разрешенного использования «Улично-дорожная сеть» (код 12.0.1).	1

№ п/п	Номер земельного участка в соответствии с чертежом	Кадастровый номер	Адрес (описание местоположения)	Вид разрешенного использования	Площадь по проекту, кв.м.	Проектные решения для ПМТ	Этап межсезония
25	26	:ЗУ25	Российская Федерация, Пермский край, м.р-н Пермский, с.п. Юго-Камское, д. Луговая	Для ведения личного подсобного хозяйства (приусадебный земельный участок) (код 2.2)	3023	Образование земельного участка путем перераспределения 59:32:1680001:66 и земель, находящихся в государственной или муниципальной собственности, площадью 1223 кв.м. Доступ к земельному участку осуществляется через образуемый :ЗУ1 с видом разрешенного использования «Улично-дорожная сеть» (код 12.0.1). Образование земельного участка возможно после внесения изменений в границу территориальной зоны Ж-1.	2
26	29	:ЗУ26	Российская Федерация, Пермский край, м.р-н Пермский, с.п. Юго-Камское, д. Луговая	Для ведения личного подсобного хозяйства (приусадебный земельный участок) (код 2.2)	3388	Образование земельного участка путем перераспределения 59:32:1680001:71 и земель, находящихся в государственной или муниципальной собственности, площадью 858 кв.м. Доступ к земельному участку осуществляется через образуемый :ЗУ1 с видом разрешенного использования «Улично-дорожная сеть» (код 12.0.1). Образование земельного участка возможно после внесения изменений в границу территориальной зоны Ж-1.	2
27	31	:ЗУ27	Российская Федерация, Пермский край, м.р-н Пермский, с.п. Юго-Камское, д. Луговая	Ведение садоводства (код 13.2)	2304	Образование земельного участка путем перераспределения 59:32:1680001:60 и земель, находящихся в государственной или муниципальной собственности, площадью 294 кв.м. Доступ к земельному участку осуществляется через образуемый :ЗУ1 с видом разрешенного использования «Улично-дорожная сеть» (код 12.0.1).	2
28	30	:ЗУ28	Российская Федерация, Пермский край, м.р-н Пермский, с.п. Юго-Камское, д. Луговая	Для ведения личного подсобного хозяйства (приусадебный земельный участок) (код 2.2)	3346	Образование земельного участка путем перераспределения 59:32:1680001:55 и земель, находящихся в государственной или муниципальной собственности, площадью 353 кв.м. Доступ к земельному участку осуществляется через образуемый :ЗУ1 с видом разрешенного использования «Улично-дорожная сеть» (код	2

№ п/п	Номер земельного участка в соответствии с чертежом	Кадастровый номер	Адрес (описание местоположения)	Вид разрешенного использования	Площадь по проекту, кв.м.	Проектные решения для ПМТ	Этап межования
						12.0.1). Образование земельного участка возможно после внесения изменений в границу территориальной зоны Ж-1.	
29	35	:ЗУ29	Российская Федерация, Пермский край, м.р-н Пермский, с.п. Юго-Камское, д. Луговая	Для ведения личного подсобного хозяйства (приусадебный земельный участок) (код 2.2)	5260	Образование земельного участка путем перераспределения 59:32:1680001:80 и земель, находящихся в государственной или муниципальной собственности, площадью 2197 кв.м. Доступ к земельному участку осуществляется через образуемый :ЗУ1 с видом разрешенного использования «Улично-дорожная сеть» (код 12.0.1).	2
30	36	:ЗУ30	Российская Федерация, Пермский край, м.р-н Пермский, с.п. Юго-Камское, д. Луговая	Для ведения личного подсобного хозяйства (приусадебный земельный участок) (код 2.2)	3856	Образование земельного участка путем перераспределения 59:32:1680001:75 и земель, находящихся в государственной или муниципальной собственности, площадью 556 кв.м. Доступ к земельному участку осуществляется через образуемый :ЗУ1 с видом разрешенного использования «Улично-дорожная сеть» (код 12.0.1). Образование земельного участка возможно после внесения изменений в границу территориальной зоны Ж-1.	2
31	44	:ЗУ31	Российская Федерация, Пермский край, м.р-н Пермский, с.п. Юго-Камское, д. Луговая	Для ведения личного подсобного хозяйства (приусадебный земельный участок) (код 2.2)	2568	Образование земельного участка путем перераспределения 59:32:1680001:133 и земель, находящихся в государственной или муниципальной собственности, площадью 427 кв.м. Доступ к земельному участку осуществляется через образуемый :ЗУ1 с видом разрешенного использования «Улично-дорожная сеть» (код 12.0.1). Образование земельного участка возможно после внесения изменений в границу территориальной зоны Ж-1.	2

№ п/п	Номер земельного участка в соответствии с чертежом	Кадастровый номер	Адрес (описание местоположения)	Вид разрешенного использования	Площадь по проекту, кв.м.	Проектные решения для ПМТ	Этап межевания
32	25	:ЗУ32	Российская Федерация, Пермский край, м.р-н Пермский, с.п. Юго-Камское, д. Луговая	Для ведения личного подсобного хозяйства (приусадебный земельный участок) (код 2.2)	2814	Образование земельного участка путем перераспределения 59:32:1680001:68 и земель, находящихся в государственной или муниципальной собственности, площадью 115 кв.м. Доступ к земельному участку осуществляется через образуемый :ЗУ1 с видом разрешенного использования «Улично-дорожная сеть» (код 12.0.1). Образование земельного участка возможно после внесения изменений в границу территориальной зоны Ж-1.	2

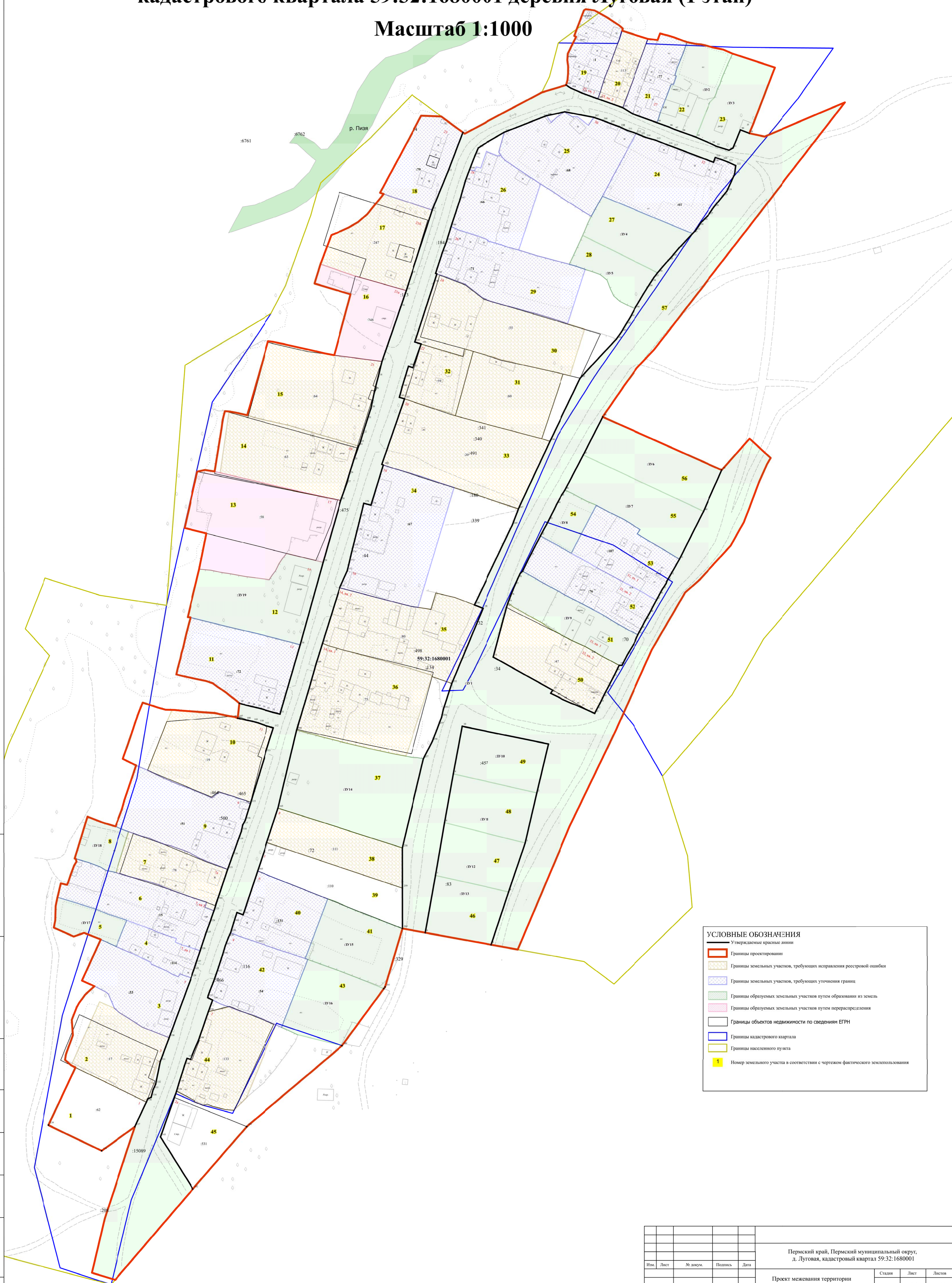
### 1.7 Перечень образуемых земельных участков, отнесенных к территориям общего пользования

Таблица 3

№ п/п	Номер земельного участка в соответствии с чертежом	Кадастровый номер	Адрес (описание местоположения)	Вид разрешенного использования	Площадь по проекту, кв.м.	Проектные решения для ПМТ	Этап межевания
1	57	:ЗУ1	Российская Федерация, Пермский край, м.р-н Пермский, с.п. Юго-Камское, д. Луговая	Улично-дорожная сеть (код 12.0.1)	31737	Образование земельного участка из земель, находящихся в государственной или муниципальной собственности.	1

# Чертеж межевания территории кадастрового квартала 59:32:1680001 деревня Луговая (1 этап)

**Масштаб 1:1000**



**УСЛОВНЫЕ ОБОЗНАЧЕНИЯ**

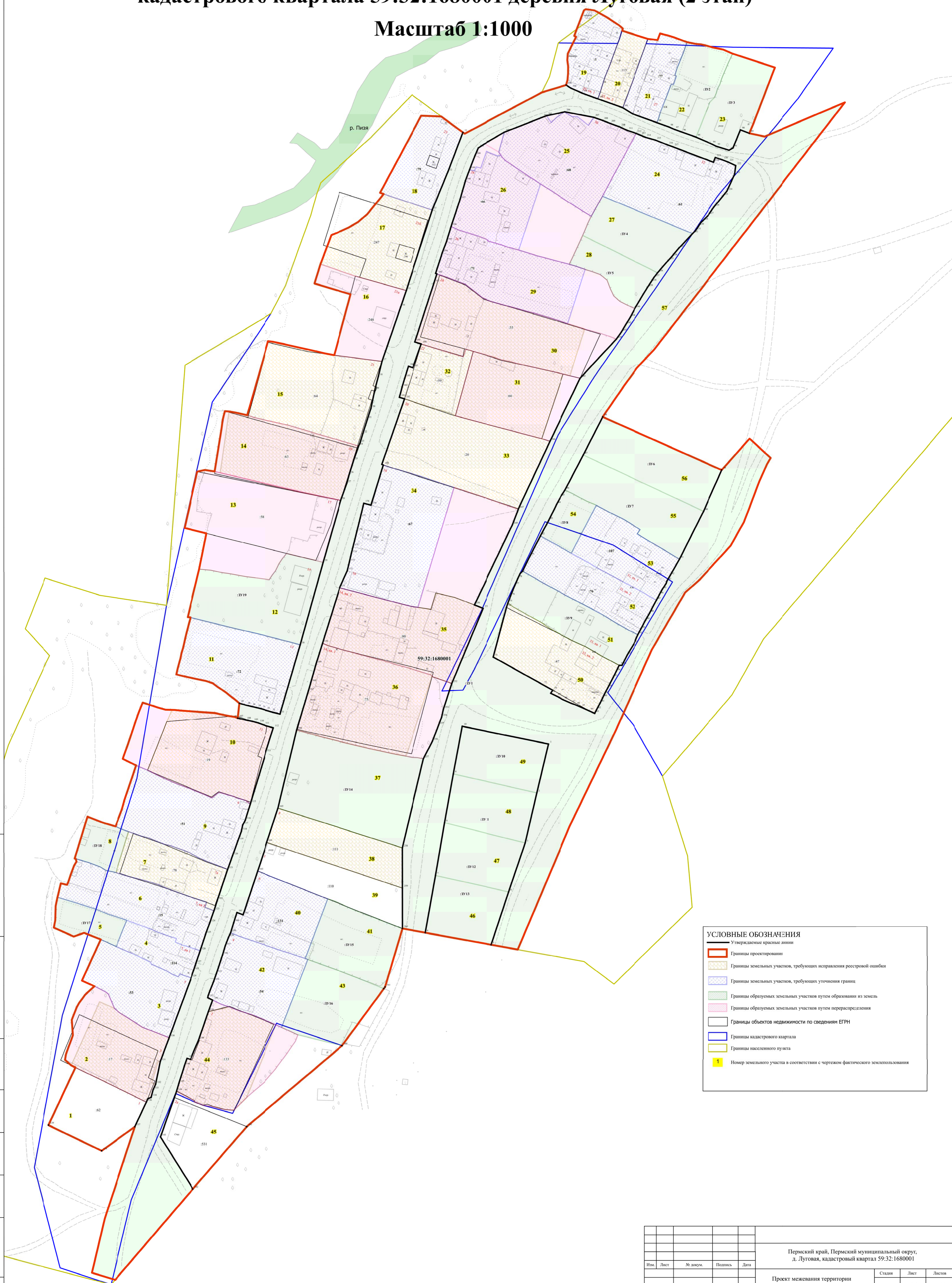
- Утверждаемые красные линии
- Границы проектирования
- Границы земельных участков, требующих исправления реестровой ошибки
- Границы земельных участков, требующих уточнения границ
- Границы образуемых земельных участков путем образования из земель
- Границы образуемых земельных участков путем перераспределения
- Границы объектов недвижимости по сведениям ЕГРН
- Границы кадастрового квартала
- Границы населенного пункта
- 1 Номер земельного участка в соответствии с чертежом фактического землепользования

Имя, № докум.	Имя, № участка
Сторона №	Имя, № участка
Имя, № участка	Имя, № участка
Имя, № участка	Имя, № участка
Имя, № участка	Имя, № участка

Пермский край, Пермский муниципальный округ, д. Луговая, кадастровый квартал 59:32:1680001			
Имя	Лист	№ докум.	Дата
Проект межевания территории Графическая часть			Страница <b>ПМТ 29</b>
Чертеж межевания территории (1 этап) М 1:1000			Листов <b>69</b>
Руководитель	Осипов Я.Е.	Филиал ПИК "Роскадастр" по Пермскому краю	
ГИП	Давырова М.А.		
Исполнитель	Давырова М.А.		

# Чертеж межевания территории кадастрового квартала 59:32:1680001 деревня Луговая (2 этап)

**Масштаб 1:1000**



**УСЛОВНЫЕ ОБОЗНАЧЕНИЯ**

- Утверждаемые красные линии
- Границы проектируемые
- Границы земельных участков, требующих исправления реестровой ошибки
- Границы земельных участков, требующих уточнения границ
- Границы образуемых земельных участков путем образования из земель
- Границы образуемых земельных участков путем перераспределения
- Границы объектов недвижимости по сведениям ЕГРН
- Границы кадастрового квартала
- Границы населенного пункта
- 1 Номер земельного участка в соответствии с чертежом фактического землепользования

Пермский край, Пермский муниципальный округ, д. Луговая, кадастровый квартал 59:32:1680001				
Имя	Лист	№ докум.	Подпись	Дата
Проект межевания территории Графическая часть			Страница	Листов
Руководитель Осипов Я.Е.			ПМТ	30
ГИП Давырова М.А.				
Исполнитель Давырова М.А.				
Чертеж межевания территории (2 этап) М 1:1000				
Фирма ПИК "Роскадастр" по Пермскому краю				

Сторона №: \_\_\_\_\_  
 Имя, № участка: \_\_\_\_\_  
 Выдан, номер №: \_\_\_\_\_  
 Подпись и дата: \_\_\_\_\_  
 Имя, № листа: \_\_\_\_\_

**Ведомость координат поворотных точек красных линий**

№ п/п	X	Y
1	468594.36	2199782.76
2	468604.45	2199733.19
3	468577.20	2199728.12
4	468549.08	2199723.10
5	468518.81	2199717.95
6	468485.94	2199712.11
7	468479.04	2199750.03
8	468509.37	2199760.01
9	468537.49	2199769.46
10	468566.24	2199776.11
38	468617.72	2199605.26
37	468616.58	2199609.08
36	468615.90	2199611.95
35	468615.16	2199615.08
34	468614.50	2199617.83
33	468613.66	2199620.60
32	468612.78	2199623.59
31	468611.53	2199628.79
30	468651.31	2199640.31
29	468698.57	2199653.39
28	468734.11	2199663.59
27	468743.93	2199667.09
26	468749.12	2199668.52
25	468756.98	2199670.93
24	468765.36	2199673.84
23	468767.07	2199674.65
22	468772.52	2199676.24
21	468780.73	2199678.82
20	468787.03	2199680.87
19	468797.48	2199683.05
18	468805.30	2199685.09
17	468813.98	2199687.19
16	468845.28	2199697.88

№ п/п	X	Y
15	468854.75	2199701.09
14	468864.34	2199704.17
13	468900.90	2199716.05
12	468922.81	2199725.00
11	468945.48	2199733.58
88	468782.15	2199813.92
87	468760.27	2199802.82
86	468740.09	2199792.36
85	468736.20	2199789.77
84	468731.87	2199787.41
83	468722.67	2199782.88
82	468713.78	2199778.16
81	468702.41	2199772.26
80	468693.55	2199767.93
79	468692.14	2199766.57
78	468689.34	2199765.26
77	468685.43	2199763.55
76	468679.25	2199761.07
75	468675.34	2199759.64
74	468672.71	2199758.78
73	468644.24	2199751.23
72	468628.44	2199779.37
71	468625.15	2199785.18
70	468623.34	2199784.03
69	468621.72	2199787.35
68	468619.71	2199791.38
67	468617.73	2199795.84
66	468616.71	2199798.54
65	468615.45	2199801.41
64	468613.31	2199806.17
63	468611.89	2199809.35
62	468614.02	2199810.44
61	468617.89	2199812.49

№ п/п	X	Y
60	468620.89	2199813.95
59	468622.66	2199814.84
58	468626.53	2199816.81
57	468632.41	2199819.84
56	468635.90	2199821.54
55	468639.43	2199823.32
54	468639.44	2199824.94
53	468645.38	2199827.89
52	468651.88	2199831.81
51	468657.04	2199834.17
50	468660.22	2199835.84
49	468665.18	2199838.44
48	468669.49	2199840.87
47	468676.83	2199844.73
46	468679.97	2199846.39
45	468683.00	2199848.05
44	468686.57	2199850.33
43	468688.01	2199850.80
42	468691.00	2199852.58
41	468700.44	2199857.93
40	468727.93	2199871.70
39	468751.57	2199882.23
106	468972.70	2199793.03
105	468971.68	2199794.51
104	468970.86	2199795.78
103	468968.14	2199802.03
102	468964.82	2199811.12
101	468959.65	2199825.41
100	468956.18	2199830.99
99	468951.08	2199845.08
98	468948.64	2199851.92
97	468947.23	2199855.04
96	468945.72	2199859.18
95	468942.77	2199867.41
94	468938.90	2199876.31
93	468937.53	2199879.00
92	468935.23	2199886.45
91	468936.48	2199888.69
90	468946.94	2199892.92
89	468944.97	2199897.97

№ п/п	X	Y
139	468375.45	2199495.88
138	468360.64	2199526.24
137	468374.56	2199545.38
136	468388.72	2199551.96
135	468390.68	2199552.79
134	468391.50	2199554.71
133	468395.73	2199555.80
132	468398.93	2199557.23
131	468411.90	2199559.88
130	468425.62	2199564.96
129	468460.01	2199577.58
128	468464.32	2199579.09
127	468468.21	2199580.40
126	468475.67	2199582.91
125	468485.07	2199585.98
124	468491.71	2199588.38
123	468498.63	2199590.76
122	468504.51	2199592.65
121	468522.24	2199598.54
120	468530.15	2199601.33
119	468538.73	2199604.41
118	468544.27	2199606.41
117	468547.70	2199607.14
116	468550.57	2199608.62
115	468560.21	2199611.58
114	468588.21	2199620.11
113	468589.30	2199620.38
112	468603.56	2199624.93
111	468605.09	2199619.51
110	468606.35	2199616.11
109	468607.24	2199612.78
108	468608.09	2199608.72
107	468609.20	2199604.31
140	468421.05	2199664.34
141	468374.58	2199609.45
142	468338.79	2199578.65
143	468368.66	2199560.02
144	468394.79	2199569.16
145	468399.48	2199570.50



№ п/п	X	Y
146	468409.50	2199573.67
147	468413.83	2199575.16
148	468413.16	2199577.24
149	468424.38	2199581.99
150	468440.61	2199587.56
151	468447.27	2199590.01
152	468448.70	2199587.20
153	468449.92	2199587.46
154	468458.12	2199590.61
155	468462.61	2199592.19
156	468473.09	2199595.63
157	468478.27	2199597.15
158	468483.29	2199599.01
159	468485.86	2199600.26
160	468491.82	2199602.05
161	468497.55	2199603.87
162	468496.23	2199607.37
163	468521.33	2199615.74
164	468537.81	2199621.15
165	468557.47	2199627.60
166	468602.32	2199638.27
167	468624.61	2199644.94
168	468629.59	2199646.35
169	468640.25	2199649.35
170	468652.17	2199653.06
171	468684.04	2199662.97
172	468693.75	2199667.35
173	468698.73	2199668.58
174	468703.65	2199669.67
175	468707.46	2199670.65
176	468716.26	2199672.85
177	468724.20	2199674.81
178	468732.50	2199676.80
179	468731.41	2199680.90
180	468754.50	2199687.94
181	468754.91	2199687.11
182	468792.50	2199700.06
183	468793.37	2199697.12
184	468799.14	2199698.62
185	468804.64	2199700.27
186	468811.15	2199702.32

№ п/п	X	Y
187	468810.27	2199704.94
188	468824.02	2199709.75
189	468824.00	2199709.82
190	468825.14	2199706.12
191	468859.05	2199717.08
192	468864.21	2199718.76
193	468864.54	2199718.00
194	468876.31	2199721.80
195	468883.00	2199724.29
196	468891.51	2199726.84
197	468907.02	2199731.97
198	468917.54	2199734.96
199	468924.10	2199737.39
200	468932.32	2199740.51
201	468936.48	2199742.36
202	468938.96	2199746.11
203	468945.60	2199757.55
204	468954.12	2199779.20
205	468955.03	2199781.63
206	468957.33	2199792.33
207	468954.09	2199808.83
208	468952.35	2199813.81
209	468950.77	2199817.93
210	468948.68	2199823.64
211	468946.63	2199827.93
212	468944.94	2199833.10
213	468943.91	2199835.48
214	468942.70	2199838.49
215	468941.06	2199844.26
216	468938.26	2199851.11
217	468937.17	2199854.21
218	468928.33	2199877.57
219	468931.14	2199878.59
220	468929.74	2199882.60
221	468928.46	2199885.88
222	468926.40	2199890.25
223	468921.38	2199889.61
224	468911.69	2199885.19
225	468908.78	2199882.78
226	468902.60	2199877.77
227	468898.04	2199874.51

№ п/п	X	Y
228	468894.61	2199871.12
229	468893.98	2199870.36
230	468891.70	2199868.75
231	468889.13	2199867.03
232	468887.42	2199865.43
233	468878.97	2199857.55
234	468874.11	2199853.46
235	468871.97	2199851.49
236	468864.93	2199845.44
237	468862.16	2199843.38
238	468859.49	2199841.66
239	468856.52	2199839.65
240	468844.28	2199832.34
241	468839.37	2199829.65
242	468835.10	2199827.06
243	468831.01	2199824.59
244	468826.83	2199821.74
245	468804.38	2199801.02

№ п/п	X	Y
246	468768.11	2199783.63
247	468729.17	2199765.50
248	468727.74	2199765.05
249	468720.02	2199762.12
250	468674.15	2199740.17
251	468672.17	2199745.12
252	468629.04	2199727.24
253	468614.23	2199722.43
254	468609.78	2199721.44
255	468605.07	2199719.71
256	468595.92	2199716.19
257	468585.87	2199711.00
258	468534.69	2199698.81
259	468511.51	2199698.84
260	468488.34	2199698.88
261	468454.71	2199688.93
262	468453.74	2199688.23

ПРИЛОЖЕНИЕ к  
Проекту межевания территории

**Ведомость координат поворотных точек границ проектирования**

Таблица 1

№ п/п	X	Y
1	468962.73	2199952.89
2	468943.10	2199906.81
3	468944.97	2199897.97
4	468950.49	2199900.32
5	468982.81	2199912.62
6	468990.75	2199888.48
7	468993.11	2199883.16
8	468994.34	2199877.05
9	468995.48	2199872.60
10	468996.05	2199870.22
11	468996.25	2199867.54
12	468997.32	2199862.29
13	469000.10	2199854.96
14	469001.22	2199851.38
15	469002.31	2199846.88
16	468998.57	2199845.45
17	468999.26	2199839.94
18	469003.87	2199825.04
19	469005.10	2199825.42
20	469007.05	2199823.19
21	469011.14	2199816.98
22	469015.51	2199809.22
23	469016.24	2199804.27
24	469015.61	2199803.26
25	469008.18	2199800.40
26	469000.99	2199797.70
27	469000.48	2199798.76
28	468990.77	2199794.01
29	468986.98	2199793.73
30	468983.54	2199794.21
31	468979.38	2199794.17
32	468975.66	2199793.85
33	468972.70	2199793.03

№ п/п	X	Y
34	468972.67	2199793.07
35	468968.46	2199778.94
36	468944.74	2199734.64
37	468945.48	2199733.58
38	468954.61	2199721.22
39	468955.03	2199709.73
40	468910.79	2199686.10
41	468910.10	2199688.16
42	468904.52	2199683.62
43	468898.57	2199678.79
44	468893.99	2199673.51
45	468890.93	2199668.14
46	468888.18	2199662.09
47	468886.51	2199658.11
48	468869.83	2199651.87
49	468858.75	2199648.48
50	468852.51	2199669.24
51	468817.55	2199659.75
52	468818.58	2199654.31
53	468820.02	2199648.37
54	468822.67	2199636.60
55	468824.05	2199630.59
56	468825.26	2199624.77
57	468825.64	2199621.92
58	468783.06	2199609.73
59	468784.56	2199603.13
60	468785.20	2199599.36
61	468785.37	2199596.99
62	468780.41	2199595.70
63	468776.00	2199595.16
64	468750.75	2199591.12
65	468751.59	2199585.60
66	468750.63	2199581.15

№ п/п	X	Y
67	468718.30	2199573.81
68	468715.19	2199586.41
69	468694.76	2199582.28
70	468667.15	2199575.59
71	468666.95	2199577.25
72	468663.50	2199576.29
73	468657.63	2199574.79
74	468654.88	2199574.12
75	468649.45	2199572.90
76	468646.51	2199572.02
77	468643.42	2199571.40
78	468637.82	2199569.89
79	468637.00	2199569.67
80	468634.23	2199569.05
81	468632.71	2199575.43
82	468632.13	2199578.25
83	468631.27	2199582.22
84	468630.44	2199586.20
85	468629.16	2199590.12
86	468627.10	2199592.83
87	468625.47	2199595.24
88	468623.67	2199597.77
89	468621.76	2199600.10
90	468619.92	2199602.63
91	468617.72	2199605.26
92	468609.20	2199604.31
93	468609.92	2199602.59
94	468610.38	2199599.60
95	468610.90	2199596.99
96	468612.11	2199591.28
97	468613.46	2199571.50
98	468613.82	2199568.14
99	468613.86	2199566.59
100	468613.94	2199562.97
101	468615.16	2199558.63
102	468618.09	2199549.87
103	468611.23	2199547.15
104	468605.80	2199545.34
105	468597.34	2199542.52
106	468585.85	2199538.49
107	468581.99	2199546.11

№ п/п	X	Y
108	468561.94	2199539.39
109	468556.39	2199537.84
110	468546.93	2199534.21
111	468549.17	2199526.79
112	468552.59	2199518.16
113	468528.53	2199510.83
114	468528.44	2199511.39
115	468526.84	2199511.88
116	468524.63	2199510.55
117	468518.66	2199508.36
118	468514.74	2199507.10
119	468513.38	2199506.51
120	468514.22	2199502.94
121	468506.29	2199501.04
122	468501.36	2199499.99
123	468493.13	2199499.77
124	468488.82	2199498.94
125	468483.77	2199510.29
126	468485.84	2199516.24
127	468482.12	2199525.74
128	468458.48	2199514.99
129	468455.17	2199522.15
130	468450.30	2199516.74
131	468445.48	2199513.32
132	468442.83	2199511.89
133	468435.86	2199509.18
134	468427.03	2199509.83
135	468416.24	2199505.89
136	468412.91	2199505.31
137	468409.73	2199508.88
138	468408.56	2199511.26
139	468375.45	2199495.88
140	468360.64	2199526.24
141	468374.56	2199545.38
142	468321.85	2199528.03
143	468290.69	2199520.69
144	468286.60	2199534.02
145	468338.79	2199578.65
146	468374.58	2199609.45
147	468421.05	2199664.34
148	468453.74	2199688.23

№ п/п	X	Y
149	468454.71	2199688.93
150	468488.34	2199698.88
151	468488.34	2199698.88
152	468485.94	2199712.11
153	468479.04	2199750.03
154	468476.27	2199765.23
155	468546.85	2199794.93
156	468601.95	2199821.31
157	468648.46	2199842.17
158	468681.33	2199861.21
159	468688.90	2199869.71
160	468701.40	2199881.14
161	468708.25	2199887.42

№ п/п	X	Y
162	468721.66	2199894.90
163	468729.58	2199897.94
164	468745.30	2199903.77
165	468750.65	2199906.22
166	468754.97	2199908.09
167	468758.54	2199910.20
168	468769.67	2199898.17
169	468751.57	2199882.23
170	468782.15	2199813.92
171	468800.11	2199826.19
172	468810.12	2199833.52
173	468820.51	2199843.24
1	468962.73	2199952.89

**Ведомость координат поворотных точек границ образуемых и  
уточняемых земельных участков**

Таблица 2

№ п/п	X	Y
:ЗУ1, площадь 31737 кв.м		
1	468290.69	2199520.69
2	468321.85	2199528.03
3	468374.56	2199545.38
4	468388.72	2199551.96
5	468390.68	2199552.79
6	468391.50	2199554.71
7	468395.73	2199555.80
8	468398.93	2199557.23
9	468411.90	2199559.88
10	468425.62	2199564.96
11	468460.01	2199577.58
12	468464.32	2199579.09
13	468468.21	2199580.40
14	468475.67	2199582.91
15	468485.07	2199585.98
16	468491.71	2199588.38
17	468498.63	2199590.76
18	468504.51	2199592.65
19	468522.24	2199598.54
20	468530.15	2199601.33
21	468538.73	2199604.41
22	468544.27	2199606.41
23	468547.70	2199607.14
24	468550.57	2199608.62
25	468560.21	2199611.58
26	468588.21	2199620.11
27	468589.30	2199620.38
28	468603.56	2199624.93
29	468605.09	2199619.51
30	468606.35	2199616.11
31	468607.24	2199612.78
32	468608.09	2199608.72
33	468609.20	2199604.31
34	468617.72	2199605.26

№ п/п	X	Y
35	468616.58	2199609.08
36	468615.90	2199611.95
37	468615.16	2199615.08
38	468614.50	2199617.83
39	468613.66	2199620.60
40	468612.78	2199623.59
41	468611.53	2199628.79
42	468651.31	2199640.31
43	468698.57	2199653.39
44	468734.11	2199663.59
45	468743.93	2199667.09
46	468749.12	2199668.52
47	468756.98	2199670.93
48	468765.36	2199673.84
49	468767.07	2199674.65
50	468772.52	2199676.24
51	468780.73	2199678.82
52	468787.03	2199680.87
53	468797.48	2199683.05
54	468805.30	2199685.09
55	468813.98	2199687.19
56	468845.28	2199697.88
57	468854.75	2199701.09
58	468864.34	2199704.17
59	468900.90	2199716.05
60	468922.81	2199725.00
61	468945.48	2199733.58
62	468944.74	2199734.64
63	468968.46	2199778.94
64	468972.67	2199793.07
65	468971.68	2199794.51
66	468970.86	2199795.78
67	468968.14	2199802.03
68	468964.82	2199811.12
69	468959.65	2199825.41

№ п/п	X	Y
70	468956.18	2199830.99
71	468951.08	2199845.08
72	468948.64	2199851.92
73	468947.23	2199855.04
74	468945.72	2199859.18
75	468942.77	2199867.41
76	468938.90	2199876.31
77	468937.53	2199879.00
78	468935.23	2199886.45
79	468936.48	2199888.69
80	468946.94	2199892.92
81	468944.97	2199897.97
82	468943.10	2199906.81
83	468962.73	2199952.89
84	468820.51	2199843.24
85	468810.12	2199833.52
86	468800.11	2199826.19
87	468782.15	2199813.92
88	468760.27	2199802.82
89	468740.09	2199792.36
90	468736.20	2199789.77
91	468731.87	2199787.41
92	468722.67	2199782.88
93	468713.78	2199778.16
94	468702.41	2199772.26
95	468693.55	2199767.93
96	468692.14	2199766.57
97	468689.34	2199765.26
98	468685.43	2199763.55
99	468679.25	2199761.07
100	468675.34	2199759.64
101	468672.71	2199758.78
102	468644.24	2199751.23
103	468628.44	2199779.37
104	468625.15	2199785.18
105	468623.34	2199784.03
106	468621.72	2199787.35
107	468619.71	2199791.38
108	468617.73	2199795.84
109	468616.71	2199798.54
110	468615.45	2199801.41

№ п/п	X	Y
111	468613.31	2199806.17
112	468611.89	2199809.35
113	468614.02	2199810.44
114	468617.89	2199812.49
115	468620.89	2199813.95
116	468622.66	2199814.84
117	468626.53	2199816.81
118	468632.41	2199819.84
119	468635.90	2199821.54
120	468639.43	2199823.32
121	468639.44	2199824.94
122	468645.38	2199827.89
123	468651.88	2199831.81
124	468657.04	2199834.17
125	468660.22	2199835.84
126	468665.18	2199838.44
127	468669.49	2199840.87
128	468676.83	2199844.73
129	468679.97	2199846.39
130	468683.00	2199848.05
131	468686.57	2199850.33
132	468688.01	2199850.80
133	468691.00	2199852.58
134	468700.44	2199857.93
135	468727.93	2199871.70
136	468751.57	2199882.23
137	468769.67	2199898.17
138	468758.54	2199910.20
139	468754.97	2199908.09
140	468750.65	2199906.22
141	468745.30	2199903.77
142	468729.58	2199897.94
143	468721.66	2199894.90
144	468708.25	2199887.42
145	468701.40	2199881.14
146	468688.90	2199869.71
147	468681.33	2199861.21
148	468648.46	2199842.17
149	468601.95	2199821.31
150	468546.85	2199794.93
151	468476.27	2199765.23

№ п/п	X	Y
152	468479.04	2199750.03
153	468509.37	2199760.01
154	468537.49	2199769.46
155	468566.24	2199776.11
156	468594.36	2199782.76
157	468604.45	2199733.19
158	468577.20	2199728.12
159	468549.08	2199723.10
160	468518.81	2199717.95
161	468485.94	2199712.11
162	468488.34	2199698.88
163	468511.51	2199698.84
164	468534.69	2199698.81
165	468585.87	2199711.00
166	468595.92	2199716.19
167	468605.07	2199719.71
168	468609.78	2199721.44
169	468614.23	2199722.43
170	468629.04	2199727.24
171	468672.17	2199745.12
172	468674.15	2199740.17
173	468720.02	2199762.12
174	468727.74	2199765.05
175	468729.17	2199765.50
176	468768.11	2199783.63
177	468804.38	2199801.02
178	468826.83	2199821.74
179	468831.01	2199824.59
180	468835.10	2199827.06
181	468839.37	2199829.65
182	468844.28	2199832.34
183	468856.52	2199839.65
184	468859.49	2199841.66
185	468862.16	2199843.38
186	468864.93	2199845.44
187	468871.97	2199851.49
188	468874.11	2199853.46
189	468878.97	2199857.55
190	468887.42	2199865.43
191	468889.13	2199867.03
192	468891.70	2199868.75

№ п/п	X	Y
193	468893.98	2199870.36
194	468894.61	2199871.12
195	468898.04	2199874.51
196	468902.60	2199877.77
197	468908.78	2199882.78
198	468911.69	2199885.19
199	468921.38	2199889.61
200	468926.40	2199890.25
201	468928.46	2199885.88
202	468929.74	2199882.60
203	468931.14	2199878.59
204	468928.33	2199877.57
205	468937.17	2199854.21
206	468938.26	2199851.11
207	468941.06	2199844.26
208	468942.70	2199838.49
209	468943.91	2199835.48
210	468944.94	2199833.10
211	468946.63	2199827.93
212	468948.68	2199823.64
213	468950.77	2199817.93
214	468952.35	2199813.81
215	468954.09	2199808.83
216	468957.33	2199792.33
217	468955.03	2199781.63
218	468954.12	2199779.20
219	468945.60	2199757.55
220	468938.96	2199746.11
221	468936.48	2199742.36
222	468932.32	2199740.51
223	468924.10	2199737.39
224	468917.54	2199734.96
225	468907.02	2199731.97
226	468891.51	2199726.84
227	468883.00	2199724.29
228	468876.31	2199721.80
229	468864.54	2199718.00
230	468864.21	2199718.76
231	468859.05	2199717.08
232	468825.14	2199706.12
233	468824.02	2199709.75



№ п/п	X	Y
234	468810.27	2199704.94
235	468811.15	2199702.32
236	468804.64	2199700.27
237	468799.14	2199698.62
238	468793.37	2199697.12
239	468792.50	2199700.06
240	468754.91	2199687.11
241	468754.50	2199687.94
242	468731.41	2199680.90
243	468732.50	2199676.80
244	468724.20	2199674.81
245	468716.26	2199672.85
246	468707.46	2199670.65
247	468703.65	2199669.67
248	468698.73	2199668.58
249	468693.75	2199667.35
250	468684.04	2199662.97
251	468652.17	2199653.06
252	468640.25	2199649.35
253	468629.59	2199646.35
254	468624.61	2199644.94
255	468602.32	2199638.27
256	468557.47	2199627.60
257	468537.81	2199621.15
258	468521.33	2199615.74
259	468496.23	2199607.37
260	468497.55	2199603.87
261	468491.82	2199602.05
262	468485.86	2199600.26
263	468483.29	2199599.01
264	468478.27	2199597.15
265	468473.09	2199595.63
266	468462.61	2199592.19
267	468458.12	2199590.61
268	468449.92	2199587.46
269	468448.70	2199587.20
270	468447.27	2199590.01
271	468440.61	2199587.56
272	468424.38	2199581.99
273	468413.16	2199577.24
274	468413.83	2199575.16

№ п/п	X	Y
275	468409.50	2199573.67
276	468399.48	2199570.50
277	468394.79	2199569.16
278	468391.41	2199567.91
279	468368.66	2199560.02
280	468338.79	2199578.65
281	468286.60	2199534.02
1	468290.69	2199520.69
:ЗУ2, площадь 1293 кв.м		
1	468997.32	2199862.29
2	468996.25	2199867.54
3	468996.05	2199870.22
4	468995.48	2199872.60
5	468994.34	2199877.05
6	468993.11	2199883.16
7	468990.75	2199888.48
8	468984.87	2199885.76
9	468976.30	2199882.21
10	468972.94	2199881.16
11	468970.42	2199879.83
12	468967.98	2199879.13
13	468965.56	2199878.10
14	468962.78	2199875.45
15	468957.44	2199873.24
16	468943.91	2199867.84
17	468942.77	2199867.41
18	468945.72	2199859.18
19	468947.23	2199855.04
20	468948.64	2199851.92
21	468951.08	2199845.08
22	468953.77	2199846.12
23	468956.92	2199847.00
24	468964.87	2199850.06
25	468973.21	2199853.30
26	468972.96	2199854.53
27	468977.88	2199856.17
28	468978.30	2199855.34
29	468982.60	2199856.60
30	468986.40	2199858.19
31	468990.70	2199859.95
1	468997.32	2199862.29

№ п/п	X	Y
:ЗУ3, площадь 1348 кв.м		
1	468982.81	2199912.62
2	468950.49	2199900.32
3	468944.97	2199897.97
4	468946.94	2199892.92
5	468936.48	2199888.69
6	468935.23	2199886.45
7	468937.53	2199879.00
8	468938.90	2199876.31
9	468942.77	2199867.41
10	468943.91	2199867.84
11	468957.44	2199873.24
12	468962.78	2199875.45
13	468965.56	2199878.10
14	468967.98	2199879.13
15	468970.42	2199879.83
16	468972.94	2199881.16
17	468976.30	2199882.21
18	468984.87	2199885.76
19	468990.75	2199888.48
1	468982.81	2199912.62
:ЗУ4, площадь 1404 кв.м		
1	468908.86	2199813.80
2	468897.41	2199807.40
3	468893.57	2199805.53
4	468886.34	2199802.49
5	468864.93	2199845.44
6	468871.97	2199851.49
7	468874.11	2199853.46
8	468878.97	2199857.55
9	468887.42	2199865.43
1	468908.86	2199813.80
:ЗУ5, площадь 912 кв.м		
1	468882.02	2199800.53
2	468879.42	2199799.36
3	468873.64	2199796.67
4	468870.83	2199795.31
5	468869.75	2199794.89
6	468868.69	2199798.47
7	468866.81	2199803.91
8	468865.62	2199807.82

№ п/п	X	Y
9	468863.90	2199812.46
10	468860.64	2199816.39
11	468855.78	2199818.28
12	468851.54	2199820.23
13	468848.46	2199823.77
14	468846.33	2199827.90
15	468844.28	2199832.34
16	468856.52	2199839.65
17	468859.49	2199841.66
18	468862.16	2199843.38
19	468864.93	2199845.44
20	468886.34	2199802.49
1	468882.02	2199800.53
:ЗУ6, площадь 1901 кв.м		
1	468760.27	2199802.82
2	468782.15	2199813.92
3	468751.57	2199882.23
4	468727.93	2199871.70
1	468760.27	2199802.82
:ЗУ7, площадь 1949 кв.м		
1	468700.44	2199857.93
2	468705.61	2199849.50
3	468710.45	2199841.19
4	468714.93	2199833.82
5	468717.33	2199835.48
6	468719.66	2199831.78
7	468721.57	2199828.84
8	468723.66	2199825.19
9	468725.09	2199822.30
10	468727.41	2199817.66
11	468729.43	2199813.89
12	468731.36	2199810.24
13	468731.70	2199809.58
14	468733.55	2199805.06
15	468735.79	2199800.80
16	468738.21	2199796.49
17	468740.09	2199792.36
18	468760.27	2199802.82
19	468727.93	2199871.70
1	468700.44	2199857.93
:ЗУ8, площадь 617 кв.м		

№ п/п	X	Y
1	468740.09	2199792.36
2	468738.21	2199796.49
3	468735.79	2199800.80
4	468733.55	2199805.06
5	468731.70	2199809.58
6	468731.36	2199810.24
7	468703.92	2199796.03
8	468713.78	2199778.16
9	468722.67	2199782.88
10	468731.87	2199787.41
11	468736.20	2199789.77
1	468740.09	2199792.36
:ЗУ9, площадь 1565 кв.м		
1	468675.34	2199759.64
2	468679.25	2199761.07
3	468685.43	2199763.55
4	468689.34	2199765.26
5	468692.14	2199766.57
6	468693.55	2199767.93
7	468691.75	2199771.15
8	468689.84	2199774.56
9	468687.85	2199777.89
10	468685.84	2199781.50
11	468682.27	2199788.03
12	468680.13	2199791.94
13	468674.65	2199802.36
14	468671.27	2199808.85
15	468668.62	2199813.77
16	468663.45	2199821.94
17	468662.48	2199823.89
18	468659.49	2199829.05
19	468657.04	2199834.17
20	468651.88	2199831.81
21	468645.38	2199827.89
22	468639.44	2199824.94
23	468639.43	2199823.32
24	468644.43	2199814.04
25	468650.32	2199803.89
26	468653.65	2199796.57
27	468655.99	2199791.95
28	468660.61	2199783.64

№ п/п	X	Y
29	468663.87	2199778.95
30	468666.08	2199775.03
31	468668.39	2199770.85
32	468670.79	2199766.74
33	468672.97	2199762.65
1	468675.34	2199759.64
:ЗУ10, площадь 1412 кв.м		
1	468594.36	2199782.76
2	468604.45	2199733.19
3	468577.20	2199728.12
4	468566.24	2199776.11
1	468594.36	2199782.76
:ЗУ11, площадь 1407 кв.м		
1	468577.20	2199728.12
2	468549.08	2199723.10
3	468537.49	2199769.46
4	468566.24	2199776.11
1	468577.20	2199728.12
:ЗУ12, площадь 1367 кв.м		
1	468549.08	2199723.10
2	468518.81	2199717.95
3	468509.37	2199760.01
4	468537.49	2199769.46
1	468549.08	2199723.10
:ЗУ13, площадь 1328 кв.м		
1	468518.81	2199717.95
2	468485.94	2199712.11
3	468479.04	2199750.03
4	468509.37	2199760.01
1	468518.81	2199717.95
:ЗУ14, площадь 3622 кв.м		
1	468602.32	2199638.27
2	468601.41	2199641.62
3	468599.94	2199647.07
4	468598.26	2199653.07
5	468596.42	2199660.53
6	468595.39	2199664.66
7	468594.00	2199670.55
8	468592.26	2199677.91
9	468591.23	2199682.07
10	468590.33	2199686.24

№ п/п	X	Y
11	468588.70	2199693.57
12	468587.32	2199700.95
13	468586.66	2199704.49
14	468586.53	2199707.72
15	468585.87	2199711.00
16	468534.69	2199698.81
17	468548.28	2199656.35
18	468549.50	2199652.53
19	468557.47	2199627.60
1	468602.32	2199638.27
:ЗУ15, площадь 1705 кв.м		
1	468504.22	2199659.55
2	468502.64	2199663.46
3	468500.89	2199667.26
4	468497.64	2199674.81
5	468496.10	2199678.44
6	468494.98	2199681.71
7	468491.12	2199691.58
8	468488.34	2199698.88
9	468454.71	2199688.93
10	468453.74	2199688.23
11	468458.42	2199677.26
12	468461.07	2199670.42
13	468463.10	2199665.28
14	468466.89	2199655.02
15	468470.57	2199644.64
16	468471.11	2199643.19
17	468505.36	2199655.98
1	468504.22	2199659.55
:ЗУ16, площадь 1707 кв.м		
1	468470.57	2199644.64
2	468466.89	2199655.02
3	468463.10	2199665.28
4	468461.07	2199670.42
5	468458.42	2199677.26
6	468453.74	2199688.23
7	468421.05	2199664.34
8	468427.30	2199639.02
9	468427.39	2199638.67
10	468431.60	2199629.69
1	468470.57	2199644.64

№ п/п	X	Y
:ЗУ17, площадь 656 кв.м		
1	468496.44	2199530.35
2	468499.60	2199522.81
3	468503.37	2199510.69
4	468506.29	2199501.04
5	468501.36	2199499.99
6	468493.13	2199499.77
7	468488.82	2199498.94
8	468483.77	2199510.29
9	468485.84	2199516.24
10	468482.12	2199525.74
11	468477.94	2199534.64
12	468493.14	2199540.74
1	468496.44	2199530.35
:ЗУ18, площадь 621 кв.м		
1	468544.01	2199541.75
2	468544.77	2199539.40
3	468546.93	2199534.21
4	468549.17	2199526.79
5	468552.59	2199518.16
6	468528.53	2199510.83
7	468528.44	2199511.39
8	468526.27	2199518.86
9	468523.77	2199525.38
10	468521.72	2199528.61
11	468520.65	2199533.62
12	468520.41	2199534.50
13	468544.01	2199541.75
14	468544.77	2199539.40
15	468546.93	2199534.21
16	468544.77	2199539.40
1	468544.01	2199541.75
:ЗУ19, площадь 2482 кв.м		
1	468699.68	2199649.21
2	468703.82	2199632.42
3	468703.30	2199632.08
4	468700.52	2199629.97
5	468697.66	2199628.12
6	468693.70	2199626.19
7	468691.25	2199624.32
8	468688.65	2199622.65

№ п/п	X	Y
9	468689.78	2199614.27
10	468690.44	2199608.93
11	468691.01	2199605.61
12	468691.67	2199602.18
13	468692.24	2199598.88
14	468692.68	2199595.63
15	468693.38	2199592.38
16	468694.12	2199588.95
17	468694.76	2199582.28
18	468667.15	2199575.59
19	468666.95	2199577.25
20	468662.22	2199596.41
21	468660.65	2199602.66
22	468657.55	2199615.80
23	468652.90	2199634.53
24	468651.31	2199640.31
25	468698.57	2199653.39
1	468699.68	2199649.21
:3У20, площадь 2227 кв.м		
1	468408.56	2199511.26
2	468409.73	2199508.88
3	468412.91	2199505.31
4	468416.24	2199505.89
5	468427.03	2199509.83
6	468435.86	2199509.18
7	468442.83	2199511.89
8	468445.48	2199513.32
9	468450.30	2199516.74
10	468455.17	2199522.15
11	468452.02	2199528.26
12	468450.77	2199530.07
13	468442.48	2199533.52
14	468439.97	2199536.69
15	468431.65	2199549.81
16	468425.62	2199564.96
17	468411.90	2199559.88
18	468398.93	2199557.23
19	468395.73	2199555.80
20	468391.50	2199554.71
21	468390.68	2199552.79
22	468388.72	2199551.96

№ п/п	X	Y
23	468393.36	2199542.48
1	468408.56	2199511.26
:3У21, площадь 3232 кв.м		
1	468563.31	2199589.57
2	468565.50	2199584.65
3	468568.95	2199576.30
4	468570.66	2199571.40
5	468572.18	2199567.60
6	468574.44	2199562.50
7	468578.43	2199554.33
8	468579.22	2199552.66
9	468581.99	2199546.11
10	468585.85	2199538.49
11	468597.34	2199542.52
12	468605.80	2199545.34
13	468611.23	2199547.15
14	468618.09	2199549.87
15	468615.16	2199558.63
16	468613.94	2199562.97
17	468613.86	2199566.59
18	468613.82	2199568.14
19	468613.46	2199571.50
20	468612.11	2199591.28
21	468610.90	2199596.99
22	468610.38	2199599.60
23	468609.92	2199602.59
24	468609.20	2199604.31
25	468608.09	2199608.72
26	468607.24	2199612.78
27	468606.35	2199616.11
28	468605.09	2199619.51
29	468603.56	2199624.93
30	468589.30	2199620.38
31	468588.21	2199620.11
32	468560.21	2199611.58
33	468560.04	2199611.25
34	468561.88	2199608.80
35	468563.26	2199603.87
36	468564.08	2199602.22
37	468565.14	2199598.33
38	468566.61	2199593.63

№ п/п	X	Y
1	468563.31	2199589.57
:ЗУ22, площадь 3823 кв.м		
1	468718.30	2199573.81
2	468750.63	2199581.15
3	468751.59	2199585.60
4	468750.75	2199591.12
5	468749.98	2199594.31
6	468746.00	2199611.55
7	468734.51	2199661.64
8	468734.11	2199663.59
9	468698.57	2199653.39
10	468699.68	2199649.21
11	468703.82	2199632.42
12	468703.30	2199632.08
13	468700.52	2199629.97
14	468697.66	2199628.12
15	468693.70	2199626.19
16	468691.25	2199624.32
17	468688.65	2199622.65
18	468689.78	2199614.27
19	468690.44	2199608.93
20	468691.01	2199605.61
21	468691.67	2199602.18
22	468692.24	2199598.88
23	468692.68	2199595.63
24	468693.38	2199592.38
25	468694.12	2199588.95
26	468694.76	2199582.28
27	468715.19	2199586.41
1	468718.30	2199573.81
:ЗУ23, площадь 2696 кв.м		
1	468749.98	2199594.31
2	468750.75	2199591.12
3	468776.00	2199595.16
4	468780.41	2199595.70
5	468785.37	2199596.99
6	468785.20	2199599.36
7	468784.56	2199603.13
8	468783.06	2199609.73
9	468782.89	2199610.37
10	468781.95	2199613.21

№ п/п	X	Y
11	468780.68	2199618.62
12	468779.84	2199622.67
13	468777.46	2199633.25
14	468771.75	2199652.20
15	468767.56	2199666.54
16	468765.36	2199673.84
17	468756.98	2199670.93
18	468749.12	2199668.52
19	468743.93	2199667.09
20	468734.11	2199663.59
21	468734.51	2199661.64
22	468739.23	2199638.65
23	468746.00	2199611.55
1	468749.98	2199594.31
:ЗУ24, площадь 1534 кв.м		
1	468862.97	2199671.99
2	468862.28	2199674.42
3	468854.75	2199701.09
4	468845.28	2199697.88
5	468813.98	2199687.19
6	468815.79	2199673.25
7	468817.55	2199659.75
8	468852.51	2199669.24
9	468858.75	2199648.48
10	468869.83	2199651.87
1	468862.97	2199671.99
:ЗУ25, площадь 3023 кв.м		
1	468924.10	2199737.39
2	468932.32	2199740.51
3	468936.48	2199742.36
4	468938.96	2199746.11
5	468934.20	2199754.42
6	468932.41	2199755.65
7	468931.40	2199756.23
8	468929.31	2199758.27
9	468919.33	2199772.85
10	468917.93	2199775.09
11	468915.90	2199778.23
12	468907.26	2199791.60
13	468900.37	2199802.44
14	468897.41	2199807.40

№ п/п	X	Y
15	468893.57	2199805.53
16	468886.34	2199802.49
17	468882.02	2199800.53
18	468879.42	2199799.36
19	468873.64	2199796.67
20	468870.83	2199795.31
21	468869.75	2199794.89
22	468872.48	2199784.61
23	468873.66	2199780.31
24	468874.86	2199775.61
25	468877.91	2199765.75
26	468878.74	2199762.70
27	468879.56	2199759.72
28	468880.93	2199756.01
29	468882.02	2199752.35
30	468883.15	2199748.28
31	468883.56	2199748.32
32	468885.65	2199743.32
33	468889.66	2199730.94
34	468891.51	2199726.84
35	468907.02	2199731.97
36	468917.54	2199734.96
1	468924.10	2199737.39
:ЗУ26, площадь 3388 кв.м		
1	468873.66	2199780.31
2	468872.48	2199784.61
3	468869.75	2199794.89
4	468868.69	2199798.47
5	468866.81	2199803.91
6	468865.62	2199807.82
7	468863.90	2199812.46
8	468860.64	2199816.39
9	468855.78	2199818.28
10	468851.54	2199820.23
11	468848.46	2199823.77
12	468846.33	2199827.90
13	468844.28	2199832.34
14	468839.37	2199829.65
15	468835.10	2199827.06
16	468831.01	2199824.59
17	468826.83	2199821.74

№ п/п	X	Y
18	468828.62	2199817.29
19	468830.26	2199812.37
20	468832.65	2199803.59
21	468835.69	2199793.89
22	468837.30	2199789.21
23	468838.78	2199784.57
24	468841.56	2199775.13
25	468842.73	2199770.47
26	468844.02	2199765.98
27	468846.59	2199756.53
28	468848.39	2199750.11
29	468850.06	2199745.91
30	468850.63	2199744.56
31	468852.64	2199742.10
32	468855.23	2199739.03
33	468858.33	2199734.98
34	468860.32	2199729.27
35	468861.51	2199726.51
36	468862.53	2199723.85
37	468863.49	2199721.02
38	468864.21	2199718.76
39	468864.54	2199718.00
40	468876.31	2199721.80
41	468883.00	2199724.29
42	468891.51	2199726.84
43	468889.66	2199730.94
44	468885.65	2199743.32
45	468883.56	2199748.32
46	468883.15	2199748.28
47	468882.02	2199752.35
48	468880.93	2199756.01
49	468879.56	2199759.72
50	468878.74	2199762.70
51	468877.91	2199765.75
52	468874.86	2199775.61
1	468873.66	2199780.31
:ЗУ27, площадь 2304 кв.м		
1	468782.76	2199729.30
2	468769.61	2199778.91
3	468768.11	2199783.63
4	468804.38	2199801.02

№ п/п	X	Y
5	468805.76	2199795.21
6	468806.75	2199791.27
7	468813.00	2199764.06
8	468814.15	2199760.05
9	468814.75	2199756.46
10	468816.95	2199749.96
11	468819.73	2199739.50
1	468782.76	2199729.30
:3У28, площадь 3346 кв.м		
1	468859.05	2199717.08
2	468864.21	2199718.76
3	468863.49	2199721.02
4	468862.53	2199723.85
5	468861.51	2199726.51
6	468860.32	2199729.27
7	468858.33	2199734.98
8	468855.23	2199739.03
9	468852.64	2199742.10
10	468850.63	2199744.56
11	468850.06	2199745.91
12	468848.39	2199750.11
13	468846.59	2199756.53
14	468844.02	2199765.98
15	468842.73	2199770.47
16	468841.56	2199775.13
17	468838.78	2199784.57
18	468837.30	2199789.21
19	468835.69	2199793.89
20	468832.65	2199803.59
21	468830.14	2199812.99
22	468826.83	2199821.74
23	468804.38	2199801.02
24	468805.76	2199795.21
25	468806.75	2199791.27
26	468813.00	2199764.06
27	468814.15	2199760.05
28	468814.75	2199756.46
29	468816.95	2199749.96
30	468819.73	2199739.50
31	468821.00	2199735.33
32	468816.60	2199733.81

№ п/п	X	Y
33	468817.41	2199730.86
34	468819.53	2199724.11
35	468821.59	2199717.44
36	468824.00	2199709.82
37	468825.14	2199706.12
1	468859.05	2199717.08
:3У29, площадь 5260 кв.м		
1	468684.04	2199662.97
2	468674.63	2199698.50
3	468673.40	2199703.51
4	468672.73	2199707.90
5	468741.59	2199728.55
6	468738.64	2199737.81
7	468735.49	2199747.07
8	468732.27	2199756.17
9	468729.17	2199765.50
10	468727.74	2199765.05
11	468720.02	2199762.12
12	468674.15	2199740.17
13	468672.17	2199745.12
14	468629.04	2199727.24
15	468632.76	2199716.59
16	468634.04	2199715.23
17	468636.61	2199706.77
18	468637.57	2199703.74
19	468640.04	2199694.48
20	468641.15	2199691.26
21	468642.91	2199684.73
22	468646.44	2199671.93
23	468648.26	2199665.08
24	468650.66	2199656.73
25	468652.17	2199653.06
1	468684.04	2199662.97
:3У30, площадь 3856 кв.м		
1	468640.25	2199649.35
2	468652.17	2199653.06
3	468650.66	2199656.73
4	468648.26	2199665.08
5	468646.44	2199671.93
6	468642.91	2199684.73
7	468641.15	2199691.26



№ п/п	X	Y
8	468640.04	2199694.48
9	468637.57	2199703.74
10	468636.61	2199706.77
11	468634.04	2199715.23
12	468633.33	2199715.99
13	468632.76	2199716.59
14	468629.04	2199727.24
15	468614.23	2199722.43
16	468609.78	2199721.44
17	468605.07	2199719.71
18	468595.92	2199716.19
19	468585.87	2199711.00
20	468586.53	2199707.72
21	468586.66	2199704.49
22	468587.32	2199700.95
23	468588.70	2199693.57
24	468590.33	2199686.24
25	468591.23	2199682.07
26	468592.26	2199677.91
27	468594.00	2199670.55
28	468595.39	2199664.66
29	468596.42	2199660.53
30	468598.26	2199653.07
31	468599.94	2199647.07
32	468601.41	2199641.62
33	468602.32	2199638.27
34	468624.61	2199644.94
35	468629.59	2199646.35
1	468640.25	2199649.35
:3У31, площадь 2568 кв.м		
1	468440.61	2199587.56
2	468447.27	2199590.01
3	468444.91	2199594.68
4	468443.27	2199599.55
5	468440.98	2199605.57
6	468438.89	2199612.35
7	468437.04	2199616.85
8	468435.03	2199621.74
9	468433.56	2199625.30
10	468433.09	2199626.44
11	468431.60	2199629.69

№ п/п	X	Y
12	468427.39	2199638.67
13	468427.30	2199639.02
14	468423.57	2199637.56
15	468417.07	2199633.11
16	468407.62	2199626.07
17	468400.40	2199619.91
18	468391.32	2199609.36
19	468384.02	2199602.09
20	468384.35	2199597.72
21	468384.82	2199594.67
22	468386.15	2199589.70
23	468386.90	2199584.45
24	468388.94	2199579.48
25	468389.60	2199579.70
26	468390.87	2199576.86
27	468394.79	2199569.16
28	468399.48	2199570.50
29	468409.50	2199573.67
30	468413.83	2199575.16
31	468413.16	2199577.24
32	468424.38	2199581.99
1	468440.61	2199587.56
:3У32, площадь 2814 кв.м		
1	468919.33	2199772.85
2	468929.31	2199758.27
3	468931.40	2199756.23
4	468932.41	2199755.65
5	468934.20	2199754.42
6	468938.96	2199746.11
7	468945.60	2199757.55
8	468954.12	2199779.20
9	468955.03	2199781.63
10	468957.33	2199792.33
11	468954.09	2199808.83
12	468952.35	2199813.81
13	468950.77	2199817.93
14	468948.68	2199823.64
15	468946.63	2199827.93
16	468944.94	2199833.10
17	468943.70	2199832.58
18	468935.18	2199827.85

№ п/п	X	Y
19	468927.40	2199823.69
20	468922.22	2199820.89
21	468911.48	2199815.20
22	468908.86	2199813.80
23	468897.41	2199807.40
24	468900.37	2199802.44
25	468907.26	2199791.60
26	468915.90	2199778.23
27	468917.93	2199775.09
1	468919.33	2199772.85
59:32:1680001:1, площадь 1055 кв.м		
1	469011.14	2199816.98
2	469015.51	2199809.22
3	469016.24	2199804.27
4	469015.61	2199803.26
5	469008.18	2199800.40
6	469000.99	2199797.70
7	469000.48	2199798.76
8	468990.77	2199794.01
9	468986.98	2199793.73
10	468983.54	2199794.21
11	468979.38	2199794.17
12	468975.66	2199793.85
13	468972.70	2199793.03
14	468971.68	2199794.51
15	468970.86	2199795.78
16	468968.14	2199802.03
17	468964.82	2199811.12
18	468968.71	2199812.56
19	468976.50	2199814.92
20	468986.50	2199818.85
21	468990.31	2199820.19
22	468999.60	2199823.60
23	469003.87	2199825.04
24	469005.10	2199825.42
25	469007.05	2199823.19
1	469011.14	2199816.98
59:32:1680001:77, площадь 1031 кв.м		
1	469002.31	2199846.88
2	468998.57	2199845.45
3	468999.26	2199839.94

№ п/п	X	Y
4	468963.71	2199827.00
5	468959.65	2199825.41
6	468956.18	2199830.99
7	468951.08	2199845.08
8	468953.77	2199846.12
9	468956.92	2199847.00
10	468964.87	2199850.06
11	468973.21	2199853.30
12	468972.96	2199854.53
13	468977.88	2199856.17
14	468978.30	2199855.34
15	468982.60	2199856.60
16	468986.40	2199858.19
17	468990.70	2199859.95
18	468997.32	2199862.29
19	469000.10	2199854.96
20	469001.22	2199851.38
1	469002.31	2199846.88
59:32:1680001:61, площадь 2535 кв.м		
1	468928.33	2199877.57
2	468931.14	2199878.59
3	468929.74	2199882.60
4	468928.46	2199885.88
5	468926.40	2199890.25
6	468921.38	2199889.61
7	468911.69	2199885.19
8	468908.78	2199882.78
9	468902.60	2199877.77
10	468898.04	2199874.51
11	468894.61	2199871.12
12	468893.98	2199870.36
13	468891.70	2199868.75
14	468889.13	2199867.03
15	468887.42	2199865.43
16	468908.86	2199813.80
17	468911.48	2199815.20
18	468922.22	2199820.89
19	468927.40	2199823.69
20	468935.18	2199827.85
21	468943.70	2199832.58
22	468944.94	2199833.10

№ п/п	X	Y
23	468943.91	2199835.48
24	468942.70	2199838.49
25	468941.06	2199844.26
26	468938.26	2199851.11
27	468937.17	2199854.21
1	468928.33	2199877.57
59:32:1680001:66, площадь 1800 кв.м		
1	468924.10	2199737.39
2	468923.38	2199740.31
3	468925.71	2199741.09
4	468925.07	2199743.78
5	468934.72	2199747.07
6	468932.14	2199753.56
7	468932.41	2199755.65
8	468931.40	2199756.23
9	468929.31	2199758.27
10	468919.33	2199772.85
11	468917.93	2199775.09
12	468915.90	2199778.23
13	468877.91	2199765.75
14	468878.74	2199762.70
15	468879.56	2199759.72
16	468880.93	2199756.01
17	468882.02	2199752.35
18	468883.15	2199748.28
19	468883.56	2199748.32
20	468885.65	2199743.32
21	468889.66	2199730.94
22	468891.51	2199726.84
23	468907.02	2199731.97
24	468917.54	2199734.96
1	468924.10	2199737.39
59:32:1680001:68, площадь 2699 кв.м		
1	468919.33	2199772.85
2	468929.31	2199758.27
3	468931.40	2199756.23
4	468932.41	2199755.65
5	468934.20	2199754.42
6	468945.60	2199757.55
7	468954.12	2199779.20
8	468955.03	2199781.63

№ п/п	X	Y
9	468951.17	2199784.33
10	468954.23	2199787.61
11	468957.24	2199792.08
12	468954.50	2199796.40
13	468954.60	2199799.36
14	468949.55	2199805.79
15	468954.09	2199808.83
16	468952.35	2199813.81
17	468950.77	2199817.93
18	468948.68	2199823.64
19	468946.63	2199827.93
20	468944.94	2199833.10
21	468943.70	2199832.58
22	468935.18	2199827.85
23	468927.40	2199823.69
24	468922.22	2199820.89
25	468911.48	2199815.20
26	468908.86	2199813.80
27	468897.41	2199807.40
28	468900.37	2199802.44
29	468907.26	2199791.60
30	468915.90	2199778.23
31	468917.93	2199775.09
1	468919.33	2199772.85
59:32:1680001:79, площадь 1453 кв.м		
1	468910.79	2199686.10
2	468955.03	2199709.73
3	468954.61	2199721.22
4	468945.48	2199733.58
5	468922.81	2199725.00
6	468900.90	2199716.05
7	468909.36	2199690.32
8	468910.10	2199688.16
1	468910.79	2199686.10
59:32:1680001:71, площадь 2530 кв.м		
1	468873.66	2199780.31
2	468872.48	2199784.61
3	468869.75	2199794.89
4	468868.69	2199798.47
5	468866.81	2199803.91
6	468835.69	2199793.89

№ п/п	X	Y
7	468837.30	2199789.21
8	468838.78	2199784.57
9	468841.56	2199775.13
10	468842.73	2199770.47
11	468844.02	2199765.98
12	468846.59	2199756.53
13	468848.39	2199750.11
14	468850.06	2199745.91
15	468850.63	2199744.56
16	468852.64	2199742.10
17	468855.23	2199739.03
18	468858.33	2199734.98
19	468860.32	2199729.27
20	468861.51	2199726.51
21	468862.53	2199723.85
22	468863.49	2199721.02
23	468864.21	2199718.76
24	468864.54	2199718.00
25	468876.31	2199721.80
26	468883.00	2199724.29
27	468891.51	2199726.84
28	468889.66	2199730.94
29	468885.65	2199743.32
30	468883.56	2199748.32
31	468883.15	2199748.28
32	468882.02	2199752.35
33	468880.93	2199756.01
34	468879.56	2199759.72
35	468878.74	2199762.70
36	468877.91	2199765.75
37	468874.86	2199775.61
1	468873.66	2199780.31
59:32:1680001:67, площадь 3300 кв.м		
1	468754.50	2199687.94
2	468731.41	2199680.90
3	468732.50	2199676.80
4	468724.20	2199674.81
5	468716.26	2199672.85
6	468707.46	2199670.65
7	468703.65	2199669.67
8	468698.73	2199668.58

№ п/п	X	Y
9	468693.75	2199667.35
10	468684.04	2199662.97
11	468674.63	2199698.50
12	468673.40	2199703.51
13	468672.73	2199707.90
14	468741.59	2199728.55
15	468742.85	2199724.54
16	468744.46	2199720.04
17	468747.63	2199710.72
18	468750.38	2199701.39
19	468753.06	2199692.07
1	468754.50	2199687.94
59:32:1680001:76, площадь 1717 кв.м		
1	468693.55	2199767.93
2	468702.41	2199772.26
3	468713.78	2199778.16
4	468703.92	2199796.03
5	468699.09	2199804.58
6	468695.64	2199810.53
7	468693.65	2199814.08
8	468689.90	2199820.98
9	468687.59	2199825.41
10	468681.98	2199835.93
11	468676.83	2199844.73
12	468669.49	2199840.87
13	468665.18	2199838.44
14	468660.22	2199835.84
15	468657.04	2199834.17
16	468659.49	2199829.05
17	468662.48	2199823.89
18	468663.45	2199821.94
19	468668.62	2199813.77
20	468671.27	2199808.85
21	468674.65	2199802.36
22	468680.13	2199791.94
23	468682.27	2199788.03
24	468685.84	2199781.50
25	468687.85	2199777.89
26	468689.84	2199774.56
1	468693.55	2199767.93
59:32:1680001:107, площадь 1650 кв.м		

№ п/п	X	Y
1	468725.09	2199822.30
2	468723.66	2199825.19
3	468721.57	2199828.84
4	468719.66	2199831.78
5	468717.33	2199835.48
6	468714.93	2199833.82
7	468710.45	2199841.19
8	468705.61	2199849.50
9	468700.44	2199857.93
10	468691.00	2199852.58
11	468688.01	2199850.80
12	468686.57	2199850.33
13	468683.00	2199848.05
14	468679.97	2199846.39
15	468676.83	2199844.73
16	468681.98	2199835.93
17	468687.59	2199825.41
18	468689.90	2199820.98
19	468693.65	2199814.08
20	468695.64	2199810.53
21	468699.09	2199804.58
22	468703.92	2199796.03
23	468731.36	2199810.24
24	468729.43	2199813.89
25	468727.41	2199817.66
1	468725.09	2199822.30
59:32:1680001:72, площадь 2418 кв.м		
1	468617.72	2199605.26
2	468616.58	2199609.08
3	468615.90	2199611.95
4	468615.16	2199615.08
5	468614.50	2199617.83
6	468613.66	2199620.60
7	468612.78	2199623.59
8	468611.53	2199628.79
9	468651.31	2199640.31
10	468652.90	2199634.53
11	468657.55	2199615.80
12	468660.65	2199602.66
13	468662.22	2199596.41
14	468666.95	2199577.25

№ п/п	X	Y
15	468663.50	2199576.29
16	468657.63	2199574.79
17	468654.88	2199574.12
18	468649.45	2199572.90
19	468646.51	2199572.02
20	468643.42	2199571.40
21	468637.82	2199569.89
22	468637.00	2199569.67
23	468634.23	2199569.05
24	468632.71	2199575.43
25	468632.13	2199578.25
26	468631.27	2199582.22
27	468630.44	2199586.20
28	468629.16	2199590.12
29	468627.10	2199592.83
30	468625.47	2199595.24
31	468623.67	2199597.77
32	468621.76	2199600.10
33	468619.92	2199602.63
1	468617.72	2199605.26
59:32:1680001:51, площадь 2530 кв.м		
1	468561.88	2199608.80
2	468560.04	2199611.25
3	468560.21	2199611.58
4	468550.57	2199608.62
5	468547.70	2199607.14
6	468544.27	2199606.41
7	468538.73	2199604.41
8	468530.15	2199601.33
9	468522.24	2199598.54
10	468523.77	2199595.10
11	468525.70	2199590.03
12	468526.73	2199587.36
13	468529.02	2199581.85
14	468530.52	2199579.31
15	468532.30	2199575.86
16	468533.06	2199573.96
17	468535.75	2199566.40
18	468536.83	2199561.94
19	468538.85	2199556.84
20	468540.36	2199553.37

№ п/п	X	Y
21	468541.63	2199548.52
22	468542.97	2199544.94
23	468544.01	2199541.75
24	468544.77	2199539.40
25	468546.93	2199534.21
26	468556.39	2199537.84
27	468561.94	2199539.39
28	468581.99	2199546.11
29	468579.22	2199552.66
30	468578.43	2199554.33
31	468574.44	2199562.50
32	468572.18	2199567.60
33	468570.66	2199571.40
34	468568.95	2199576.30
35	468565.50	2199584.65
36	468563.31	2199589.57
37	468566.61	2199593.63
38	468565.14	2199598.33
39	468564.08	2199602.22
40	468563.26	2199603.87
1	468561.88	2199608.80
59:32:1680001:131, площадь 1650 кв.м		
1	468521.33	2199615.74
2	468496.23	2199607.37
3	468497.55	2199603.87
4	468491.82	2199602.05
5	468485.86	2199600.26
6	468483.80	2199605.56
7	468481.58	2199612.07
8	468478.43	2199621.19
9	468476.11	2199628.09
10	468474.01	2199634.83
11	468472.24	2199639.76
12	468471.11	2199643.19
13	468505.36	2199655.98
14	468510.38	2199643.34
15	468511.85	2199639.62
1	468521.33	2199615.74
59:32:1680001:54, площадь 1883 кв.м		
1	468485.86	2199600.26
2	468483.80	2199605.56

№ п/п	X	Y
3	468481.58	2199612.07
4	468478.43	2199621.19
5	468476.11	2199628.09
6	468474.01	2199634.83
7	468472.24	2199639.76
8	468471.11	2199643.19
9	468470.57	2199644.64
10	468431.60	2199629.69
11	468433.09	2199626.44
12	468433.56	2199625.30
13	468435.03	2199621.74
14	468437.04	2199616.85
15	468438.89	2199612.35
16	468440.98	2199605.57
17	468443.27	2199599.55
18	468444.91	2199594.68
19	468447.27	2199590.01
20	468448.70	2199587.20
21	468449.92	2199587.46
22	468458.12	2199590.61
23	468462.61	2199592.19
24	468473.09	2199595.63
25	468478.27	2199597.15
26	468483.29	2199599.01
1	468485.86	2199600.26
59:32:1680001:53, площадь 1829 кв.м		
1	468474.07	2199543.83
2	468468.90	2199554.33
3	468467.94	2199554.84
4	468464.19	2199563.26
5	468462.14	2199566.67
6	468460.62	2199570.09
7	468462.34	2199571.38
8	468461.79	2199572.29
9	468460.01	2199577.58
10	468425.62	2199564.96
11	468431.65	2199549.81
12	468439.97	2199536.69
13	468442.48	2199533.52
14	468450.77	2199530.07
15	468452.02	2199528.26

№ п/п	X	Y
16	468455.17	2199522.15
17	468458.48	2199514.99
18	468482.12	2199525.74
19	468477.94	2199534.64
1	468474.07	2199543.83
59:32:1680001:15, площадь 2126 кв.м		
1	468500.60	2199585.60
2	468503.52	2199586.56
3	468506.11	2199578.19
4	468511.84	2199562.41
5	468513.45	2199558.88
6	468514.69	2199555.12
7	468515.97	2199550.76
8	468518.17	2199542.27
9	468520.41	2199534.50
10	468520.65	2199533.62
11	468521.72	2199528.61
12	468523.77	2199525.38
13	468526.27	2199518.86
14	468528.44	2199511.39
15	468526.84	2199511.88
16	468524.63	2199510.55
17	468518.66	2199508.36
18	468514.74	2199507.10
19	468513.38	2199506.51
20	468514.22	2199502.94
21	468506.29	2199501.04
22	468503.37	2199510.69
23	468499.60	2199522.81
24	468496.44	2199530.35
25	468493.14	2199540.74
26	468487.73	2199555.13
27	468486.29	2199558.28
28	468485.19	2199561.40
29	468483.36	2199566.72
30	468482.73	2199569.12
31	468480.61	2199568.43
32	468479.03	2199572.03
33	468476.57	2199580.09
34	468475.67	2199582.91
35	468485.07	2199585.98

№ п/п	X	Y
36	468491.71	2199588.38
37	468498.63	2199590.76
1	468500.60	2199585.60
59:32:1680001:114, площадь 800 кв.м		
1	468477.94	2199534.64
2	468474.07	2199543.83
3	468468.90	2199554.33
4	468467.94	2199554.84
5	468464.19	2199563.26
6	468462.14	2199566.67
7	468460.62	2199570.09
8	468462.34	2199571.38
9	468461.79	2199572.29
10	468460.01	2199577.58
11	468464.32	2199579.09
12	468468.21	2199580.40
13	468475.67	2199582.91
14	468476.57	2199580.09
15	468479.03	2199572.03
16	468480.61	2199568.43
17	468482.73	2199569.12
18	468483.36	2199566.72
19	468485.19	2199561.40
20	468486.29	2199558.28
21	468487.73	2199555.13
22	468493.14	2199540.74
1	468477.94	2199534.64
59:32:1680001:113, площадь 648 кв.м		
1	469003.87	2199825.04
2	468999.26	2199839.94
3	468963.71	2199827.00
4	468959.65	2199825.41
5	468964.82	2199811.12
6	468968.71	2199812.56
7	468976.50	2199814.92
8	468986.50	2199818.85
9	468990.31	2199820.19
10	468999.60	2199823.60
1	469003.87	2199825.04
59:32:1680001:55, площадь 2993 кв.м		
1	468859.05	2199717.08

№ п/п	X	Y
2	468864.21	2199718.76
3	468863.49	2199721.02
4	468862.53	2199723.85
5	468861.51	2199726.51
6	468860.32	2199729.27
7	468858.33	2199734.98
8	468855.23	2199739.03
9	468852.64	2199742.10
10	468850.63	2199744.56
11	468850.06	2199745.91
12	468848.39	2199750.11
13	468846.59	2199756.53
14	468844.02	2199765.98
15	468842.73	2199770.47
16	468841.56	2199775.13
17	468838.78	2199784.57
18	468837.30	2199789.21
19	468835.69	2199793.89
20	468832.65	2199803.59
21	468805.76	2199795.21
22	468806.75	2199791.27
23	468813.00	2199764.06
24	468814.15	2199760.05
25	468814.75	2199756.46
26	468816.95	2199749.96
27	468819.73	2199739.50
28	468821.00	2199735.33
29	468816.60	2199733.81
30	468817.41	2199730.86
31	468819.53	2199724.11
32	468821.59	2199717.44
33	468824.02	2199709.75
34	468825.14	2199706.12
1	468859.05	2199717.08
59:32:1680001:20, площадь 3435 кв.м		
1	468769.61	2199778.91
2	468768.11	2199783.63
3	468729.17	2199765.50
4	468732.27	2199756.17
5	468735.49	2199747.07
6	468738.64	2199737.81

№ п/п	X	Y
7	468741.59	2199728.55
8	468742.85	2199724.54
9	468744.46	2199720.04
10	468747.63	2199710.72
11	468750.38	2199701.39
12	468753.06	2199692.07
13	468754.50	2199687.94
14	468754.91	2199687.11
15	468792.50	2199700.06
16	468785.77	2199721.34
17	468784.00	2199727.20
18	468782.76	2199729.30
1	468769.61	2199778.91
59:32:1680001:59, площадь 1088 кв.м		
1	468784.00	2199727.20
2	468782.76	2199729.30
3	468819.73	2199739.50
4	468821.00	2199735.33
5	468816.60	2199733.81
6	468817.41	2199730.86
7	468819.53	2199724.11
8	468821.59	2199717.44
9	468824.02	2199709.75
10	468810.27	2199704.94
11	468811.15	2199702.32
12	468804.64	2199700.27
13	468799.14	2199698.62
14	468793.37	2199697.12
15	468792.50	2199700.06
16	468785.77	2199721.34
1	468784.00	2199727.20
59:32:1680001:60, площадь 2010 кв.м		
1	468782.76	2199729.30
2	468769.61	2199778.91
3	468806.75	2199791.27
4	468813.00	2199764.06
5	468814.15	2199760.05
6	468814.75	2199756.46
7	468816.95	2199749.96
8	468819.73	2199739.50
1	468782.76	2199729.30



№ п/п	X	Y
59:32:1680001:64, площадь 3098 кв.м		
1	468767.56	2199666.54
2	468771.75	2199652.20
3	468777.46	2199633.25
4	468779.84	2199622.67
5	468780.68	2199618.62
6	468781.95	2199613.21
7	468782.89	2199610.37
8	468783.06	2199609.73
9	468825.64	2199621.92
10	468825.26	2199624.77
11	468824.05	2199630.59
12	468822.67	2199636.60
13	468820.02	2199648.37
14	468818.58	2199654.31
15	468817.55	2199659.75
16	468815.79	2199673.25
17	468813.98	2199687.19
18	468805.30	2199685.09
19	468797.48	2199683.05
20	468787.03	2199680.87
21	468780.73	2199678.82
22	468772.52	2199676.24
23	468767.07	2199674.65
24	468765.36	2199673.84
1	468767.56	2199666.54
59:32:1680001:63, площадь 2591 кв.м		
1	468749.98	2199594.31
2	468785.20	2199599.36
3	468784.56	2199603.13
4	468783.06	2199609.73
5	468782.89	2199610.37
6	468781.95	2199613.21
7	468780.68	2199618.62
8	468779.84	2199622.67
9	468777.46	2199633.25
10	468771.75	2199652.20
11	468767.56	2199666.54
12	468765.36	2199673.84
13	468756.98	2199670.93
14	468749.12	2199668.52

№ п/п	X	Y
15	468743.93	2199667.09
16	468734.11	2199663.59
17	468734.51	2199661.64
18	468739.23	2199638.65
19	468746.00	2199611.55
1	468749.98	2199594.31
59:32:1680001:247, площадь 2088 кв.м		
1	468886.51	2199658.11
2	468888.18	2199662.09
3	468890.93	2199668.14
4	468893.99	2199673.51
5	468898.57	2199678.79
6	468904.52	2199683.62
7	468910.10	2199688.16
8	468909.36	2199690.32
9	468900.90	2199716.05
10	468864.34	2199704.17
11	468854.75	2199701.09
12	468862.28	2199674.42
13	468862.97	2199671.99
14	468869.83	2199651.87
1	468886.51	2199658.11
59:32:1680001:75, площадь 3300 кв.м		
1	468640.25	2199649.35
2	468652.17	2199653.06
3	468650.66	2199656.73
4	468648.26	2199665.08
5	468646.44	2199671.93
6	468642.91	2199684.73
7	468641.15	2199691.26
8	468640.04	2199694.48
9	468637.57	2199703.74
10	468636.61	2199706.77
11	468634.04	2199715.23
12	468633.33	2199715.99
13	468587.32	2199700.95
14	468588.70	2199693.57
15	468590.33	2199686.24
16	468591.23	2199682.07
17	468592.26	2199677.91
18	468594.00	2199670.55

№ п/п	X	Y
19	468595.39	2199664.66
20	468596.42	2199660.53
21	468598.26	2199653.07
22	468599.94	2199647.07
23	468601.41	2199641.62
24	468602.32	2199638.27
25	468624.61	2199644.94
26	468629.59	2199646.35
1	468640.25	2199649.35
59:32:1680001:78, площадь 1430 кв.м		
1	468544.01	2199541.75
2	468542.97	2199544.94
3	468541.63	2199548.52
4	468540.36	2199553.37
5	468538.85	2199556.84
6	468536.83	2199561.94
7	468535.75	2199566.40
8	468533.06	2199573.96
9	468532.30	2199575.86
10	468530.52	2199579.31
11	468529.02	2199581.85
12	468526.73	2199587.36
13	468525.70	2199590.03
14	468523.77	2199595.10
15	468522.24	2199598.54
16	468504.51	2199592.65
17	468498.63	2199590.76
18	468500.60	2199585.60
19	468503.52	2199586.56
20	468506.11	2199578.19
21	468511.84	2199562.41
22	468513.45	2199558.88
23	468514.69	2199555.12
24	468515.97	2199550.76
25	468518.17	2199542.27
26	468519.38	2199537.86
27	468520.41	2199534.50
1	468544.01	2199541.75
59:32:1680001:80, площадь 3063 кв.м		
1	468684.04	2199662.97
2	468674.63	2199698.50

№ п/п	X	Y
3	468673.40	2199703.51
4	468672.73	2199707.90
5	468671.61	2199715.34
6	468681.01	2199718.14
7	468680.55	2199720.22
8	468678.48	2199728.92
9	468672.17	2199745.12
10	468629.04	2199727.24
11	468632.76	2199716.59
12	468633.33	2199715.99
13	468634.04	2199715.23
14	468636.61	2199706.77
15	468637.57	2199703.74
16	468640.04	2199694.48
17	468641.15	2199691.26
18	468642.91	2199684.73
19	468646.44	2199671.93
20	468648.26	2199665.08
21	468650.66	2199656.73
22	468652.17	2199653.06
1	468684.04	2199662.97
59:32:1680001:19, площадь 2653 кв.м		
1	468563.31	2199589.57
2	468565.50	2199584.65
3	468568.95	2199576.30
4	468570.66	2199571.40
5	468572.18	2199567.60
6	468574.44	2199562.50
7	468578.43	2199554.33
8	468579.22	2199552.66
9	468607.13	2199563.64
10	468613.86	2199566.59
11	468613.82	2199568.14
12	468613.46	2199571.50
13	468612.11	2199591.28
14	468610.90	2199596.99
15	468610.38	2199599.60
16	468609.92	2199602.59
17	468609.20	2199604.31
18	468608.09	2199608.72
19	468607.24	2199612.78

№ п/п	X	Y
20	468606.35	2199616.11
21	468605.09	2199619.51
22	468603.56	2199624.93
23	468589.30	2199620.38
24	468588.21	2199620.11
25	468560.21	2199611.58
26	468560.04	2199611.25
27	468561.88	2199608.80
28	468563.26	2199603.87
29	468564.08	2199602.22
30	468565.14	2199598.33
31	468566.61	2199593.63
1	468563.31	2199589.57
59:32:1680001:47, площадь 2174 кв.м		
1	468675.34	2199759.64
2	468672.71	2199758.78
3	468644.24	2199751.23
4	468628.44	2199779.37
5	468625.15	2199785.18
6	468623.34	2199784.03
7	468621.72	2199787.35
8	468619.71	2199791.38
9	468617.73	2199795.84
10	468616.71	2199798.54
11	468615.45	2199801.41
12	468613.31	2199806.17
13	468611.89	2199809.35
14	468614.02	2199810.44
15	468617.89	2199812.49
16	468620.89	2199813.95
17	468622.66	2199814.84
18	468626.53	2199816.81
19	468632.41	2199819.84
20	468635.90	2199821.54
21	468639.43	2199823.32
22	468644.43	2199814.04
23	468650.32	2199803.89
24	468653.65	2199796.57
25	468655.99	2199791.95
26	468660.61	2199783.64
27	468663.87	2199778.95

№ п/п	X	Y
28	468666.08	2199775.03
29	468668.39	2199770.85
30	468670.79	2199766.74
31	468672.97	2199762.65
1	468675.34	2199759.64
59:32:1680001:111, площадь 1674 кв.м		
1	468557.47	2199627.60
2	468549.50	2199652.53
3	468548.28	2199656.35
4	468534.69	2199698.81
5	468511.51	2199698.84
6	468537.81	2199621.15
1	468557.47	2199627.60
59:32:1680001:133, площадь 2141 кв.м		
1	468440.61	2199587.56
2	468443.27	2199599.55
3	468440.98	2199605.57
4	468438.89	2199612.35
5	468437.04	2199616.85
6	468435.03	2199621.74
7	468433.56	2199625.30
8	468433.09	2199626.44
9	468391.32	2199609.36
10	468384.02	2199602.09
11	468384.35	2199597.72
12	468384.82	2199594.67
13	468386.15	2199589.70
14	468386.90	2199584.45
15	468388.94	2199579.48
16	468389.60	2199579.70
17	468390.87	2199576.86
18	468394.79	2199569.16
19	468399.48	2199570.50
20	468409.50	2199573.67
21	468413.83	2199575.16
22	468413.16	2199577.24
23	468424.38	2199581.99
1	468440.61	2199587.56
59:32:1680001:17, площадь 1800 кв.м		
1	468408.56	2199511.26
2	468409.73	2199508.88

№ п/п	X	Y
3	468446.23	2199525.03
4	468442.48	2199533.52
5	468439.97	2199536.69
6	468431.65	2199549.81
7	468425.62	2199564.96
8	468411.90	2199559.88
9	468412.30	2199558.79
10	468399.79	2199555.04

№ п/п	X	Y
11	468398.93	2199557.23
12	468395.73	2199555.80
13	468391.50	2199554.71
14	468390.68	2199552.79
15	468388.72	2199551.96
16	468393.36	2199542.48
1	468408.56	2199511.26

# ПРОЕКТ МЕЖЕВАНИЯ ТЕРРИТОРИИ

кадастрового квартала 59:32:1680001 д. Луговая

Пермского муниципального округа

Пермского края

Том 2

Материалы по обоснованию

Пермь, 2023

29-2023-ПМТ

Изм.	Кол.у	Лист	№	Подпись	Дата	Проект межевания территории кадастрового квартала 59:32:1680001	Стадия	Лист	Листов
							ПМТ	61	69
Исполнитель	Джирикова М.А.					Филиал ППК "Роскадастр" по Пермскому краю 61			
Руководитель	Осипов Я.Е.								

Согласовано			
Разработа			

Инв. №	Подп. И дата	Взам. иев. №

## 2.1 Основные положения

Проект межевания территории разрабатывается в целях определения местоположения границ образуемых и изменяемых земельных участков на основании распоряжения управления архитектуры и градостроительства администрации Пермского муниципального округа Пермского края от 27.03.2023 № СЭД-2023-299-12-12-01Р-33 «О разработке проекта межевания территории кадастрового квартала 59:32:1680001 д. Луговая Юго-Камского сельского поселения Пермского муниципального округа Пермского края».

Целью разработки проекта межевания территории является:

- определения местоположения границ образуемых и изменяемых земельных участков;
- установления красных линий для застроенных территорий, в границах которых не планируется размещение новых объектов капитального строительства, а также для установления красных линий в связи с образованием и (или) изменением земельного участка, расположенного в границах территории, применительно к которой не предусматривается осуществление комплексного развития территории, при условии, что такие установление влекут за собой исключительно изменение границ территории общего пользования.

При разработке проекта межевания территории была использована следующая нормативная документация:

- Градостроительный кодекс Российской Федерации;
- Земельный кодекс Российской Федерации;
- Водный кодекс Российской Федерации;
- Федеральный закон от 13 июля 2015 № 218-ФЗ «О государственной регистрации недвижимости»;
- СП 42.13330.2016. Свод правил. Градостроительство. Планировка и застройка городских и сельских поселений. Актуализированная редакция СНиП 2.07.01- 89\*;

- Инструкция о порядке проектирования и установления красных линий в городах и других поселениях Российской Федерации РДС 30-201-98;

- Градостроительная, землеустроительная документация, материалы и данные федерального, территориальных и ведомственных картографо-геодезических фондов, ситуационные планы, содержащиеся в технических паспортах расположенных на земельных участках объектов недвижимости, планово-картографические материалы. документы о правах на землю и иные документы, содержащие сведения о местоположении границ земельных участков (материалы инвентаризации - межевания земельных участков).

При разработке проекта межевания территории использованы следующие исходные данные:

- Генеральный план муниципального образования «Юга-Камское сельское поселение» Пермского муниципального округа Пермского края, утвержденный решением Совета депутатов Юго-Камского сельского поселения от 15.05.2014 (в редакции от 24.12.2014 №92, решений Земского Собрания Пермского муниципального района Пермского края от 28.05.2020 № 54);

- Правила землепользования и застройки Юга-Камского сельского поселения Пермского муниципального округа Пермского края, утвержденные решением Совета депутатов Юго-Камского сельского поселения от 24 декабря 2013 г. № 36 (в редакциях решения Совета депутатов Юго-Камского сельского поселения от 24 декабря 2014 г. № 93, решений Земского Собрания Пермского муниципального района от 26 января 2017 г. № 196, от 27 августа 2020 г. № 68, от 17 июня 2021 г. № 149; постановления от 24.03.2023 № СЭД-2023-299-01-01-05.С-170);

- Кадастровый план территории кадастрового квартала 59:32:1680001.

Проект межевания территории выполнен в системе координат МСК-59.

## 2.2 Общая характеристика объекта проектирования

Разработка проекта межевания территории кадастрового квартала 59:32:1680001 осуществляется в отношении территории расположенной в границах населенного пункта д. Луговая Пермского муниципального округа Пермского края. Территория проектирования определена согласно приложению к распоряжению управления архитектуры и градостроительства Пермского муниципального округа от 27.03.2023 № СЭД-2023-299-12-12-01Р-33. Местоположение территории кадастрового квартала представлено на рисунке 1. Местоположение территории проектирования представлено на рисунке 2.



Рис.1 Местоположение территории кадастрового квартала





Рис.2 Местоположение территории проектирования

Площадь территории проектирования составляет 146380 кв.м. (14.63 га).

Рассматриваемая территория является застроенной, имеется сложившееся землепользование, представленное видами использования как для ведения личного подсобного хозяйства, для садоводства и огородничества, под жилую застройку индивидуальную, отдельно стоящие многоквартирные жилые дома с приусадебными участками этажностью не выше 3 этажей, для садоводства.

В границах проектируемой территории выявлены:

- 20 земельных участка, местоположение границ которых установлено ранее в результате выполнения работ по межеванию земельных участков,

- 18 ранее учтенных земельных участков, местоположение границ которых не установлено в соответствии с требованиями земельного законодательства.

Подробная информация о земельных участках, расположенных в границах проектируемой территории, приведена в Томе 1 Раздела 1.5 «Перечень земельных участков, в том числе уточняемых и изменяемых». Графическая часть приведена на Чертеже материалов по обоснованию проекта межевания территории.

В соответствии с Правилами землепользования и застройки Юго-Камского сельского поселения Пермского муниципального округа Пермского края, утвержденные решением Совета депутатов Юго-Камского сельского поселения от 24 декабря 2013 г. № 36 (в редакциях решения Совета депутатов Юго-Камского сельского поселения от 24 декабря 2014 г. № 93, решений Земского Собрания Пермского муниципального района от 26 января 2017 г. № 196, от 27 августа 2020 г. № 68, от 17 июня 2021 г. № 149; постановления от 24.03.2023 № СЭД-2023-299-01-01-05.С-170), рассматриваемая территория расположена в границах территориальных зон:

Ж-1 (Зона застройки индивидуальными жилыми домами);

СХ-1 (Зона объектов сельскохозяйственного производства).

Для территориальной зоны Ж-1 установлены предельные минимальные размеры, а именно:

– для индивидуального жилищного строительства 300 кв.м.;

– для ведения личного подсобного хозяйства (приусадебный земельный участок) 300 кв.м;

- ведение огородничества 300 кв.м;

- ведение садоводства 300 кв.м.

Для территориальной зоны СХ-1 предельные размеры земельных участков не подлежат установлению.

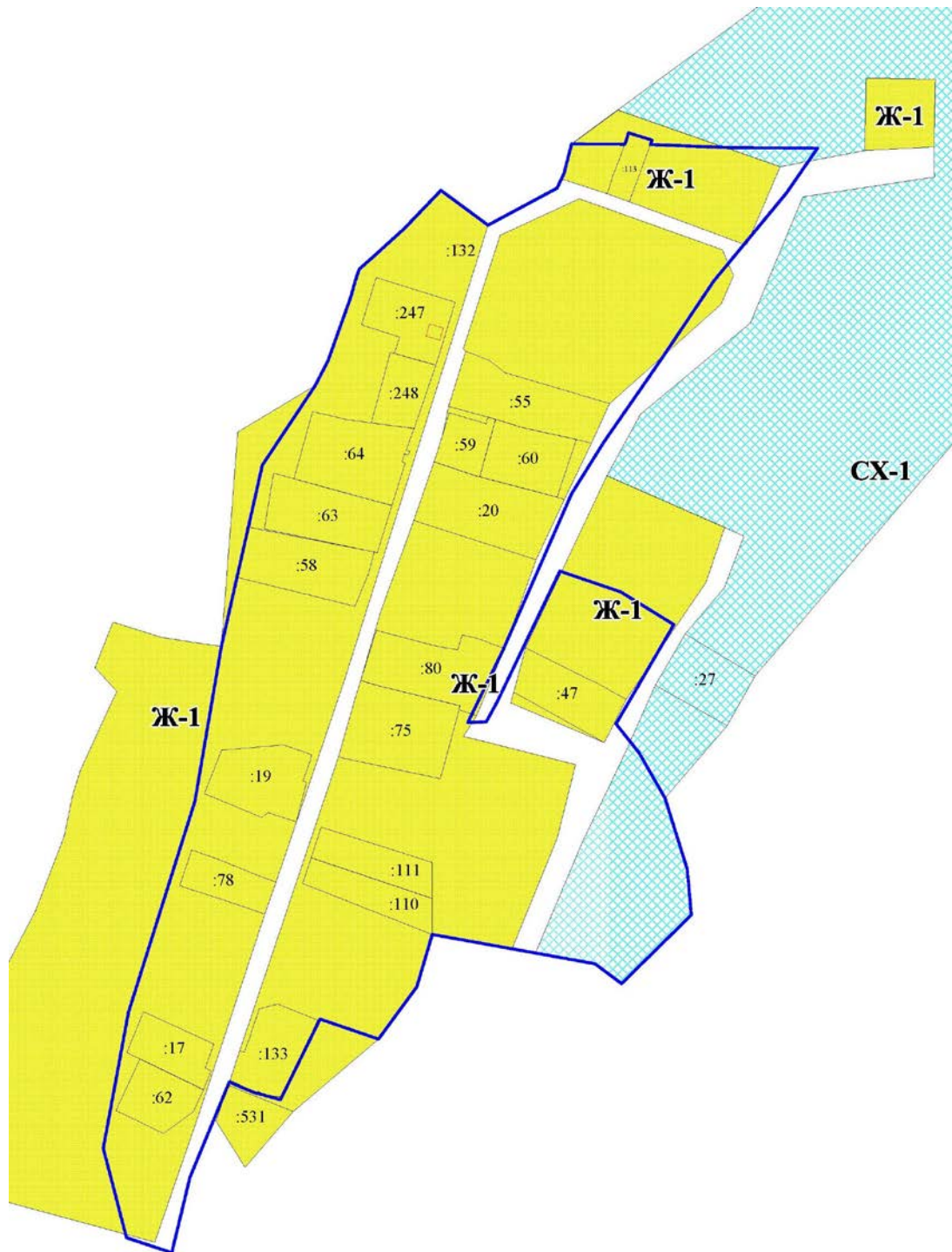


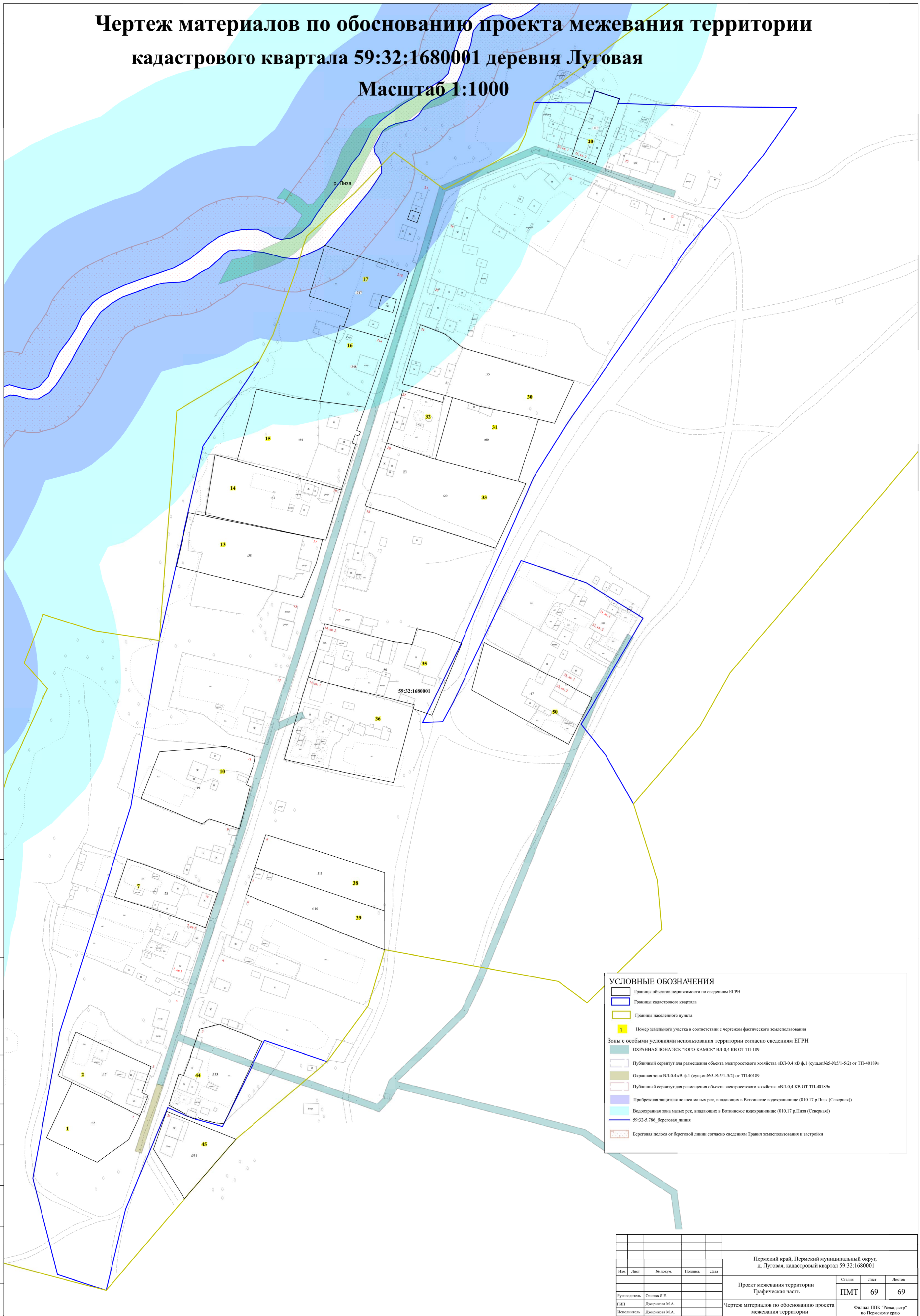
Рис.3 Местоположение границ территориальных зон

Согласно сведений Единого государственного реестра недвижимости в границах кадастрового квартала 59:32:1680001 содержатся сведения о зонах с особыми условиями использования территории и зонах публичного сервитута.

Таблица 1

<b>Номер зоны</b>	<b>Наименование зоны</b>	<b>Тип зоны</b>
59:32-6.1161	ОХРАННАЯ ЗОНА ЭСК "ЮГО-КАМСК" ВЛ-0,4 КВ ОТ ТП-189	Охранная зона инженерных коммуникаций
59:32-6.3921	Охранная зона ВЛ-0.4 кВ ф.1 (сущ.оп№5-№5/1-5/2) от ТП-40189	Охранная зона инженерных коммуникаций
59:32-6.5851	Водоохранная зона малых рек, впадающих в Воткинское водохранилище (010.17 р.Пизя (Северная))	Водоохранная зона
59:32-6.5852	Прибрежная защитная полоса малых рек, впадающих в Воткинское водохранилище (010.17 р.Пизя (Северная))	Прибрежная защитная полоса
59:32-6.6789	Публичный сервитут для размещения объекта электросетевого хозяйства «ВЛ-0,4 КВ ОТ ТП-40189»	Зона публичного сервитута
59:32-6.6940	Публичный сервитут для размещения объекта электросетевого хозяйства «ВЛ-0.4 кВ ф.1 (сущ.оп№5-№5/1-5/2) от ТП-40189»	Зона публичного сервитута

# Чертеж материалов по обоснованию проекта межевания территории кадастрового квартала 59:32:1680001 деревня Луговая Масштаб 1:1000



**УСЛОВНЫЕ ОБОЗНАЧЕНИЯ**

- Границы объектов недвижимости по сведениям ЕГРН
- Границы кадастрового квартала
- Границы населенного пункта
- Номер земельного участка в соответствии с чертежом фактического землепользования

**Зоны с особыми условиями использования территории согласно сведениям ЕГРН**

- ОХРАННАЯ ЗОНА ЭСК "ЮГО-КАМСК" ВЛ-0.4 КВ ОТ ТП-189
- Публичный сервитут для размещения объекта электросетевого хозяйства «ВЛ-0.4 кВ ф.1 (сущ.оп№5-№5/1-5/2) от ТП-40189»
- Охранная зона ВЛ-0.4 кВ ф.1 (сущ.оп№5-№5/1-5/2) от ТП-40189
- Публичный сервитут для размещения объекта электросетевого хозяйства «ВЛ-0.4 КВ ОТ ТП-40189»
- Прибрежная защитная полоса малых рек, впадающих в Волжское водохранилище (010.17 р.Лизья (Северная))
- Водоохранная зона малых рек, впадающих в Волжское водохранилище (010.17 р.Лизья (Северная))
- 59:32-5.786\_береговая\_линия
- Береговая полоса от береговой линии согласно сведениям Правил землепользования и застройки

Пермский край, Пермский муниципальный округ, д. Луговая, кадастровый квартал 59:32:1680001				
Изм.	Лист	№ докум.	Подпись	Дата
Проект межевания территории Графическая часть			Страница	Лист
Руководитель Осипов Я.Е.			ПМТ	69
ГИП Джаримова М.А.			Листов 69	
Исполнитель Джаримова М.А.			Финанс ПИК "Роскадастр" по Пермскому краю	
Чертеж материалов по обоснованию проекта межевания территории М 1:1000				

Сторона №	Истор. архив.
Имя, №, дата	Имя, №, дата
Имя, №, дата	Имя, №, дата
Имя, №, дата	Имя, №, дата
Имя, №, дата	Имя, №, дата